

ΑΠΟΣΠΑΣΜΑ

Από το αριθμ. 12/6-7-2023 Πρακτικό Συνεδρίασης

του Περιφερειακού Συμβουλίου Ηπείρου (άρθρου 113 Ν.3852/2010, ύστερα από την αριθμ. 95/2019 ανακήρυξη του Πολυμελούς Πρωτοδικείου Ιωαννίνων και τα από 30-8-2019, 01/09/2019 και 16-2-2021 πρωτόκολλα ορκωμοσίας), το οποίο, σύμφωνα με τις διατάξεις του άρθρου 167 του Ν. 3852/2010 -ΦΕΚ 87/7-6-2010 τ.Α', όπως τροποποιήθηκε και ισχύει, συνήλθε σε τακτική, διά ζώσης, συνεδρίαση, στα Ιωάννινα (Διοικητήριο), στις έξι (6) του μηνός Ιουλίου του έτους 2023, ημέρα Πέμπτη και ώρα 14.00, κατόπιν της με αριθμ. πρωτ. οικ. 106128 / 2122/30-6-2023 (ορθή επανάληψη) Πρόσκλησης της Προέδρου του

Στη συνεδρίαση παραβρέθηκαν οι :

- Α. Αλέξανδρος Καχριμάνης, Περιφερειάρχης Ηπείρου
 Β. 1. Μπραϊμή – Μπότση Σταυρούλα, Πρόεδρος του Π.Σ.
 2. Τρομπούκης Δημήτριος, Αντιπρόεδρος του Π.Σ.
 3. Νάνος Ευστάθιος, Γραμματέας του Π.Σ.
 Γ. 1. Ψαθάς Βασίλειος, Αντιπεριφερειάρχης Π.Ε. Άρτας
 2. Πιτούλης Θωμάς, Αντιπεριφερειάρχης Π.Ε. Θεσπρωτίας
 3. Σιαράβας Κωνσταντίνος, Αντιπεριφερειάρχης Π.Ε. Ιωαννίνων
 4. Ιωάννου Ευστράτιος (Στράτος), Αντιπεριφερειάρχης Π.Ε. Πρέβεζας
 Δ. 1. Νάκου – Δασούλα Αγνή, Θεματική Αντιπεριφερειάρχης Ηπείρου
 2. Πότσης Οδυσσεύς, Θεματικός Αντιπεριφερειάρχης Ηπείρου
 3. Γοργόλης Βασίλειος, Θεματικός Αντιπεριφερειάρχης Ηπείρου
 4. Φώτης Φώτιος Θεματικός, Αντιπεριφερειάρχης Ηπείρου
 5. Δηλαθέρη Ρεγγίνα, Θεματική Αντιπεριφερειάρχης Ηπείρου
 6. Γκαρτζονίκας Ηλίας, Θεματικός Αντιπεριφερειάρχης Ηπείρου
 7. Γαϊτανίδης Πρόδρομος (Μάκης), Θεματικός Αντιπεριφερειάρχης Ηπείρου
 8. Μητροκόστα Παναγιώτα (Γιούλα), Θεματική Αντιπεριφερειάρχης Ηπείρου

Ε Περιφερειακοί Σύμβουλοι:

Α. «ΑΞΙΟΒΙΩΤΗ ΑΝΑΠΤΥΞΗ ΗΠΕΙΡΟΥ»: 1. Πατήλας Κωνσταντίνος 2. Κατέρης Ιωάννης 3. Σίμου – Τάσιου Αναστασία 4. Λάμπρου Αλκιβιάδης 5. Σπανοπούλου Σάρρα Ηλιάνα 6. Τσιάρα Σταυρούλα 7. Ναυρόζογλου Παναγιώτα (Γιώτα) 8. Λαζάνης Χαρίλαος (Χάρης) 9. Παργανάς Σταύρος 10. Καλούδης Βασίλειος 11. Σπυρέλης Μιχαήλ 12. Ματσίρας Χρήστος 13. Γκούμας Αχιλλέας

Β. «ΚΟΙΝΟ ΤΩΝ ΗΠΕΙΡΩΤΩΝ» : 14. Γκίτζα Ουρανία (Ράνια) 15. Ζάψας Γεώργιος 16. Σπέγγος Αριστείδης Δημήτριος (Άρης) 17. Κορωνάιος Θεόδωρος

γ. «ΟΡΙΖΟΝΤΕΣ ΗΠΕΙΡΟΥ – Περήφανοι Ξανά!»: 18. Ριζόπουλος Σπυρίδων 19. Παππάς Δημήτριος (Τάκης)

δ. «ΗΠΕΙΡΟΣ ΟΛΩΝ» : 20. Κιτσανού Μαργαρίτα 21. Λιούρης Θεοχάρης (Χάρης)

ε. «ΛΑΪΚΗ ΣΥΣΠΕΙΡΩΣΗ ΗΠΕΙΡΟΥ» : 22. Πρέντζας Γεώργιος 23. Κωτσαντής Κωνσταντίνος

στ. «ΑΡΙΣΤΕΡΗ ΠΑΡΕΜΒΑΣΗ ΣΤΗΝ ΗΠΕΙΡΟ» -

ζ. «ΑΝΥΠΟΤΑΚΤΗ ΗΠΕΙΡΟΣ»: 24. Νουτσόπουλος Κωνσταντίνος

η. «ΕΛΛΗΝΙΚΗ ΑΥΓΗ ΓΙΑ ΤΗΝ ΗΠΕΙΡΟ»:-

θ. Ανεξάρτητοι Περιφερειακοί Σύμβουλοι : 25. Βλέτσας Αθανάσιος (Σάκης) 26. Γκαμπρέλας Δημήτριος

Στη συνεδρίαση δεν παραβρέθηκαν οι κ.κ.: 1. Βαρέλης Δημήτριος 2. Παπαχρήστου Βασίλειος 3. Γούσης Χρήστος 4. Σακαρέλης Δημήτριος 5. Λέκκα Χριστίνα 6. Δημητρίου Δημήτριος 7. Φραγκούλης Παύλος 8. Ζέκα – Πάσχου Κωνσταντίνα 9. Γαλατάς Ζώης και 10. Αναγνώστου Κωνσταντίνος, τακτικά μέλη του Περιφερειακού Συμβουλίου, αν και νόμιμα κλήθηκαν

ΣΤ. Για τη Γραμματειακή υποστήριξη παραβρέθηκαν στη συνεδρίαση οι υπάλληλοι της Περιφέρειας Ηπείρου Θεοδώρα Μήτσιου και Ανθούλα Κατηρτζίδη

Το Περιφερειακό Συμβούλιο Ηπείρου, ευρισκόμενο σε απαρτία, συζήτησε και αποφάσισε για το παρακάτω, Ημερήσιας Διάταξης, θέμα:

Θέμα 10^ο

=====

Έγκριση Ειδικού σχεδίου αντιμετώπισης εκτάκτων αναγκών και άμεσης/βραχείας διαχείρισης των συνεπειών από την εκδήλωση πλημμυρικών φαινομένων Π.Ε. Άρτας με την κωδική ονομασία «ΔΑΡΔΑΝΟΣ 2»

Το Περιφερειακό Συμβούλιο Ηπείρου, έχοντας υπόψη:

1. Τις διατάξεις του Νόμου 3852/2010 (ΦΕΚ 87/7-6-2010 τ. Α') «Νέα Αρχιτεκτονική της Αυτοδιοίκησης και της Αποκεντρωμένης Διοίκησης – Πρόγραμμα Καλλικράτης», όπως τροποποιήθηκε και ισχύει
2. Τον Οργανισμό της Περιφέρειας Ηπείρου (Π.Δ. 140/2010 ΦΕΚ 233/27-12-2010 τ. Α'), όπως τροποποιήθηκε και ισχύει με τις αριθμ. 202855/27-12-2016 (ΦΕΚ 4400/30-12-2016 τ.Β'), 163473/24-10-2017 (ΦΕΚ 3878/3-11-2017 τ.Β') και 64818/17-6-2022 (ΦΕΚ 3223/23-06-2022 τ.Β') αποφάσεις του Συντονιστή Αποκ/νης Δ/σης Ηπείρου – Δυτ. Μακεδονίας
3. Τον αριθμ. 42071/6-7-2020 πρότυπο κανονισμό λειτουργίας του Περιφερειακού Συμβουλίου, που εξέδωσε ο Υπουργός Εσωτερικών και δημοσιεύθηκε στην Εφημερίδα της Κυβερνήσεως (ΦΕΚ 2938/11-7-2020 τ. Β')

4. Την αριθμ. 6/6/29-6-2023 (ΑΔΑ:6ΓΜΠ7Λ9-1Κ3) απόφαση της Εκτελεστικής Επιτροπής, όπως κατατέθηκε στο Συμβούλιο (Α.Π./Π.Σ. 105357/2111/29-6-2023) (συνημμένα με α/α: 52 στο φάκελο 1/2023 συνημμένων εισηγήσεων κ.λπ. στα θέματα του Π.Σ.), με συνημμένο το προς έγκριση Ειδικό Σχέδιο αντιμετώπισης εκτάκτων αναγκών και άμεσης/βραχείας διαχείρισης των συνεπειών από την εκδήλωση πλημμυρικών φαινομένων Π.Ε. Άρτας με την κωδική ονομασία «ΔΑΡΔΑΝΟΣ 2»
5. Τις τοποθετήσεις των παρατάξεων και μελών του Π.Σ.
6. Την τοποθέτηση του κου Περιφερειάρχη
& ό,τι διατυπώθηκε κατά τη διάρκεια της συνεδρίασης,
(αναλυτικά στα απομαγνητοφωνημένα πρακτικά της συνεδρίασης)

Αποφασίζει κατά πλειοψηφία

(απόφαση: 12/52/6-7-2023)

Εγκρίνει το Ειδικό Σχέδιο αντιμετώπισης εκτάκτων αναγκών και άμεσης/βραχείας διαχείρισης των συνεπειών από την εκδήλωση πλημμυρικών φαινομένων Π.Ε. Άρτας με την κωδική ονομασία «ΔΑΡΔΑΝΟΣ 2», όπως κατατέθηκε από την Εκτελεστική Επιτροπή με την αριθμ. 6/6/29-6-2023 (ΑΔΑ:6ΓΜΠ7Λ9-1Κ3) απόφασή της, το οποίο επισυνάπτεται και αποτελεί αναπόσπαστο τμήμα της παρούσας απόφασης.

Σημειώνεται ότι:

1. **Η παράταξη «ΚΟΙΝΟ των ΗΠΕΙΡΩΤΩΝ»**, ψήφισε θετικά, με την προϋπόθεση να εξασφαλισθεί ο προγραμματισμός, η οργανωτική δομή, η απαραίτητη χρηματοδότηση και ο απαραίτητος συντονισμός για την εφαρμογή του Σχεδίου.
2. **Η παράταξη «ΗΠΕΙΡΟΣ ΟΛΟΝ»**, ψήφισε θετικά, με την παρατήρηση ο σχεδιασμός να υλοποιείται και να μη μένει στα χαρτιά.
3. **Η παράταξη «ΑΝΥΠΟΤΑΚΤΗ ΗΠΕΙΡΟΣ»**, ψήφισε θετικά, υπό την προϋπόθεση ότι θα αυξηθεί η χρηματοδότηση από το Κράτος και να μη μείνουν τα “σχέδια επί χάρτου”, για να αντιμετωπισθούν οι έκτακτες ανάγκες όταν προκύψουν
4. **Η παράταξη «ΟΡΙΖΟΝΤΕΣ ΗΠΕΙΡΟΥ-Περήφανοι Ξανά!»**, απουσίαζε από την ψηφοφορία του θέματος

Μειοψηφεί η παράταξη «ΛΑΪΚΗ ΣΥΣΠΕΙΡΩΣΗ ΗΠΕΙΡΟΥ», η οποία θεωρεί ότι απαιτείται ένας άλλος δρόμος ανάπτυξη, όπου πρόληψη και καταστολή δασικών πυρκαγιών και γενικότερα η διαχείριση έκτακτων καταστάσεων να γίνεται με γνώμονα τις σύγχρονες ανάγκες της κοινωνίας, κι όχι να χαρίζονται τα δάση στην ιδιωτική πρωτοβουλία, που αποκλειστικό σκοπό έχει την κερδοφορία της.

Πιστεύουν στη δημιουργία ενός ενιαίου κρατικού φορέα Δασοπροστασίας, στελεχωμένο, με σύγχρονο εξοπλισμό και κατοχυρωμένα τα δικαιώματα των εργαζομένων, ιδιαίτερα των πυροσβεστών με βαρέα και ανθυγιεινά ένσημα, υπερωρίες, ανθρώπινες συνθήκες εργασίας.

Οι εθελοντικές ομάδες να είναι πραγματικά εθελοντικές και να μη χρησιμοποιούνται, για να καλύψουν Κρατικές Υπηρεσίες και ανάγκες στελέχωσης, επειδή υπάρχει έλλειψη προσωπικού σ’ αυτές τις Υπηρεσίες

Να μη λειτουργούν τα πράγματα με τη λογική «κόστους-οφέλους», γιατί όπου έχει εφαρμοσθεί αυτό, από την Υγεία μέχρι την Πολιτική Προστασία, έχει οδηγήσει σε εγκλήματα.

Το παρόν Πρακτικό, αφού συντάχθηκε, αναγνώσθηκε και βεβαιώθηκε, υπογράφεται ως εξής:

Η Πρακτικογράφος
Θεοδώρα Κ. Μήτσιου

Η Πρόεδρος του Π.Σ.
Μπραϊμή – Μπότση Σταυρούλα

Ο Αντιπρόεδρος του Π.Σ
Τρομπούκης Δημήτριος

Ο Γραμματέας του Π.Σ.
Νάνος Ευστάθιος

Ακριβές Απόσπασμα
Η Γραμματέας του Π.Σ.
Αργυρώ Παππά

Ακολουθεί το ΕΙΔΙΚΟ ΣΧΕΔΙΟ



Περιφέρεια Ηπείρου

Region of Epirus



ΕΙΔΙΚΟ ΣΧΕΔΙΟ «ΔΑΡΔΑΝΟΣ 2»

**Ειδικό Σχέδιο Αντιμετώπισης Έκτακτων Αναγκών και
Άμεσης/Βραχείας Διαχείρισης των Συνεπειών από την
Εκδήλωση Πλημμυρικών Φαινομένων
Περιφερειακή Ενότητα Άρτας
«Δάρδανος 2»**



**ΠΕΡΙΦΕΡΕΙΑ ΗΠΕΙΡΟΥ
ΠΕΡΙΦΕΡΕΙΑΚΗ ΕΝΟΤΗΤΑ ΑΡΤΑΣ
ΑΥΤΟΤΕΛΕΣ ΤΜΗΜΑ ΠΟΛΙΤΙΚΗΣ ΠΡΟΣΤΑΣΙΑΣ**

**ΕΙΔΙΚΟ ΣΧΕΔΙΟ ΑΝΤΙΜΕΤΩΠΙΣΗΣ ΕΚΤΑΚΤΩΝ ΑΝΑΓΚΩΝ ΚΑΙ
ΑΜΕΣΗΣ/ΒΡΑΧΕΙΑΣ ΔΙΑΧΕΙΡΙΣΗΣ ΤΩΝ ΣΥΝΕΠΕΙΩΝ ΑΠΟ ΤΗΝ
ΕΚΔΗΛΩΣΗ ΠΛΗΜΜΥΡΙΚΩΝ ΦΑΙΝΟΜΕΝΩΝ
ΠΕΡΙΦΕΡΕΙΑΚΗΣ ΕΝΟΤΗΤΑΣ ΑΡΤΑΣ
ΜΕ ΤΗΝ ΚΩΔΙΚΗ ΟΝΟΜΑΣΙΑ
«ΔΑΡΔΑΝΟΣ 2»**

**1^η
έκδοση**

**Περιφέρεια Ηπείρου
Π.Ε Άρτας
Ιούνιος 2023**

Με το **Ειδικό Σχέδιο Αντιμετώπισης Εκτάκτων Αναγκών και Άμεσης/Βραχείας Διαχείρισης των Συνεπειών από την Εκδήλωση Πλημμυρικών Φαινομένων της Περιφερειακής Ενότητας Άρτας με την κωδική ονομασία «ΔΑΡΔΑΝΟΣ 2» (1η έκδοση)** επιδιώκεται η άμεση και συντονισμένη απόκριση των εμπλεκόμενων φορέων σε Περιφερειακό και Τοπικό επίπεδο για την αποτελεσματική αντιμετώπιση εκτάκτων αναγκών από την εκδήλωση πλημμυρικών φαινομένων και την άμεση διαχείριση των συνεπειών τους. Προϋπόθεση για την επίτευξη του σκοπού αυτού είναι η συνέργεια, η συνεργασία και η διαλειτουργικότητα των εμπλεκόμενων Φορέων σε Περιφερειακό και Τοπικό επίπεδο.

Στο πλαίσιο αυτό, στο παρόν σχέδιο δόθηκε η κωδική ονομασία «**ΔΑΡΔΑΝΟΣ 2**» χάριν συντομίας και διαφοροποίησής του από άλλα σχέδια. Ο Δάρδανος, γιός του Δία και Ηλέκτρας κόρης του Άτλαντα, ήταν μυθικός βασιλιάς της Αρκαδίας, που έζησε στα χρόνια μετά τον κατακλυσμό, σύμφωνα με την Ελληνική μυθολογία. Σύμφωνα με το Διόνυσο τον Αλικαρνασσία, ο Δάρδανος έφυγε απ' την Αρκαδία για να ιδρύσει μια αποικία στο βορειοανατολικό Αιγαίο Πέλαγος. Ο Δάρδανος βρέθηκε στην Σαμοθράκη μαζί με τον μεγαλύτερο αδελφό του Ιασίωνα και την αδελφή του Αρμονία κατά την διάρκεια ενός κατακλυσμού στον οποίο βούλιαξε το μεγαλύτερο τμήμα του νησιού.

Πίνακας περιεχομένων

ΠΡΟΛΟΓΟΣ.....	8
ΓΕΝΙΚΑ ΣΤΟΙΧΕΙΑ ΤΗΣ ΠΕΡΙΦΕΡΕΙΑΚΗΣ ΕΝΟΤΗΤΑΣ ΑΡΤΑΣ.....	10
ΜΕΡΟΣ Ι. ΕΙΣΑΓΩΓΗ.....	11
1.1 ΙΣΤΟΡΙΚΟ ΣΥΝΤΑΞΗΣ.....	11
1.2 ΧΑΡΑΚΤΗΡΙΣΜΟΣ ΒΑΘΜΟΥ ΔΥΣΚΟΛΙΑΣ.....	12
1.3 ΠΙΝΑΚΑΣ ΔΙΑΝΟΜΗΣ.....	12
1.4 ΕΝΑΡΞΗ ΙΣΧΥΟΣ ΚΑΙ ΕΞΟΥΣΙΟΔΟΤΗΣΗ ΕΦΑΡΜΟΓΗΣ ΤΟΥ ΣΧΕΔΙΟΥ.....	12
1.5 ΟΔΗΓΙΕΣ ΓΙΑ ΤΗΝ ΕΝΕΡΓΟΠΟΙΗΣΗ ΚΑΙ ΕΦΑΡΜΟΓΗ ΤΟΥ ΣΧΕΔΙΟΥ.....	12
ΜΕΡΟΣ ΙΙ. ΣΚΟΠΟΣ/ΣΤΟΧΟΙ/ΑΝΑΛΥΣΗ ΚΙΝΔΥΝΟΥ/ ΙΔΕΑ ΕΠΙΧΕΙΡΗΣΕΩΝ.....	14
2.1 ΣΚΟΠΟΣ.....	14
2.2 ΑΝΤΙΚΕΙΜΕΝΙΚΟΙ ΣΤΟΧΟΙ.....	14
2.3 ΑΝΑΛΥΣΗ ΚΙΝΔΥΝΟΥ – ΚΑΤΑΣΤΑΣΗ – ΠΑΡΑΔΟΧΕΣ – ΠΡΟΫΠΟΘΕΣΕΙΣ - ΠΑΡΑΜΕΤΡΟΙ ΣΧΕΔΙΑΣΜΟΥ.....	15
2.3.1 ΑΝΑΛΥΣΗ ΚΙΝΔΥΝΟΥ.....	15
2.3.2 ΚΑΤΑΣΤΑΣΗ – ΠΑΡΑΔΟΧΕΣ – ΠΡΟΫΠΟΘΕΣΕΙΣ - ΠΑΡΑΜΕΤΡΟΙ ΣΧΕΔΙΑΣΜΟΥ.....	15
2.4 ΙΔΕΑ ΕΠΙΧΕΙΡΗΣΕΩΝ.....	17
ΜΕΡΟΣ ΙΙΙ. ΡΟΛΟΙ, ΑΡΜΟΔΙΟΤΗΤΕΣ ΚΑΙ ΚΥΡΙΕΣ ΔΡΑΣΕΙΣ ΤΗΣ Π.Ε ΑΡΤΑΣ, ΓΙΑ ΤΗΝ ΑΝΤΙΜΕΤΩΠΙΣΗ ΚΙΝΔΥΝΩΝ ΑΠΟ ΤΗΝ ΕΚΔΗΛΩΣΗ ΠΛΗΜΜΥΡΙΚΩΝ ΦΑΙΝΟΜΕΝΩΝ.....	18
3.1 ΠΡΟΛΗΠΤΙΚΑ ΈΡΓΑ ΤΗΣ ΠΕΡΙΦΕΡΕΙΑΚΗΣ ΕΝΟΤΗΤΑΣ ΑΡΤΑΣ ΠΟΥ ΣΥΜΒΑΛΛΟΥΝ ΣΤΗΝ ΜΕΪΩΣΗ ΤΟΥ ΚΙΝΔΥΝΟΥ ΕΚΔΗΛΩΣΗΣ ΠΛΗΜΜΥΡΙΚΩΝ ΦΑΙΝΟΜΕΝΩΝ.....	18
3.2 ΠΡΟΠΑΡΑΣΚΕΥΑΣΤΙΚΕΣ ΔΡΑΣΕΙΣ ΠΕΡΙΦΕΡΕΙΑΚΗΣ ΕΝΟΤΗΤΑΣ ΑΡΤΑΣ.....	18
3.3 ΠΡΟΠΑΡΑΣΚΕΥΑΣΤΙΚΗ ΣΥΓΚΛΗΣΗ ΣΥΝΤΟΝΙΣΤΙΚΟΥ ΟΡΓΑΝΟΥ ΠΟΛΙΤΙΚΗΣ ΠΡΟΣΤΑΣΙΑΣ (Σ.Ο.Π.Π.) ΤΗΣ ΠΕΡΙΦΕΡΕΙΑΚΗΣ ΕΝΟΤΗΤΑΣ ΑΡΤΑΣ ΓΙΑ ΤΗΝ ΕΤΟΙΜΟΤΗΤΑ ΑΝΤΙΜΕΤΩΠΙΣΗΣ ΚΙΝΔΥΝΩΝ ΑΠΟ ΤΗΝ ΕΚΔΗΛΩΣΗ ΠΛΗΜΜΥΡΙΚΩΝ ΦΑΙΝΟΜΕΝΩΝ.....	20
3.4 ΔΡΑΣΕΙΣ ΑΥΞΗΜΕΝΗΣ ΕΤΟΙΜΟΤΗΤΑΣ ΤΗΣ ΠΕΡΙΦΕΡΕΙΑΚΗΣ ΕΝΟΤΗΤΑΣ ΑΡΤΑΣ ΓΙΑ ΤΙΣ ΠΕΡΙΟΧΕΣ ΠΟΥ ΠΡΟΒΛΕΠΕΤΑΙ ΑΠΟ ΤΗΝ ΕΜΥ Η ΕΚΔΗΛΩΣΗ ΕΝΤΟΝΩΝ ΚΑΙΡΙΚΩΝ ΦΑΙΝΟΜΕΝΩΝ (ισχυρές βροχοπτώσεις-καταιγίδες).....	22
3.5 ΔΡΑΣΕΙΣ ΤΗΣ ΠΕΡΙΦΕΡΕΙΑΚΗΣ ΕΝΟΤΗΤΑΣ ΑΡΤΑΣ ΣΤΗΝ ΑΝΤΙΜΕΤΩΠΙΣΗ ΚΙΝΔΥΝΩΝ ΜΕΤΑ ΤΗΝ ΕΚΔΗΛΩΣΗ ΠΛΗΜΜΥΡΙΚΩΝ ΦΑΙΝΟΜΕΝΩΝ.....	25
3.6 ΔΡΑΣΕΙΣ ΤΗΣ ΠΕΡΙΦΕΡΕΙΑΚΗΣ ΕΝΟΤΗΤΑΣ ΑΡΤΑΣ ΣΤΗΝ ΑΜΕΣΗ/ΒΡΑΧΕΙΑ ΔΙΑΧΕΙΡΙΣΗ ΣΥΝΕΠΕΙΩΝ.....	26
3.7 ΣΥΓΚΛΗΣΗ ΣΥΝΤΟΝΙΣΤΙΚΩΝ ΟΡΓΑΝΩΝ ΠΟΛΙΤΙΚΗΣ ΠΡΟΣΤΑΣΙΑΣ (Σ.Ο.Π.Π.) ΠΕΡΙΦΕΡΕΙΑΚΗΣ ΕΝΟΤΗΤΑΣ ΑΡΤΑΣ ΜΕΤΑ ΤΗΝ ΕΚΔΗΛΩΣΗ ΣΕΙΣΜΟΥ, ΓΙΑ ΤΗΝ	

ΑΝΤΙΜΕΤΩΠΙΣΗ ΕΚΤΑΚΤΩΝ ΑΝΑΓΚΩΝ ΚΑΙ ΤΗΝ ΑΜΕΣΗ/ΒΡΑΧΕΙΑ ΔΙΑΧΕΙΡΙΣΗ ΤΩΝ ΣΥΝΕΠΕΙΩΝ.....	28
ΜΕΡΟΣ ΙV. ΣΥΣΤΗΜΑ ΚΙΝΗΤΟΠΟΙΗΣΗΣ ΠΟΛΙΤΙΚΗΣ ΠΡΟΣΤΑΣΙΑΣ Π.Ε ΑΡΤΑΣ.....	30
4.1. ΟΡΓΑΝΙΚΕΣ ΜΟΝΑΔΕΣ ΤΗΣ ΠΕΡΙΦΕΡΕΙΑΚΗΣ ΕΝΟΤΗΤΑΣ ΑΡΤΑΣ ΠΟΥ ΕΜΠΛΕΚΟΝΤΑΙ ΣΕ ΔΡΑΣΕΙΣ ΠΟΛΙΤΙΚΗΣ ΠΡΟΣΤΑΣΙΑΣ.....	30
4.2 ΠΡΟΛΗΠΤΙΚΑ ΈΡΓΑ ΤΗΣ ΠΕΡΙΦΕΡΕΙΑΚΗΣ ΕΝΟΤΗΤΑΣ ΑΡΤΑΣ ΠΟΥ ΣΥΜΒΑΛΛΟΥΝ ΣΤΗΝ ΜΕΙΩΣΗ ΤΟΥ ΚΙΝΔΥΝΟΥ ΕΚΔΗΛΩΣΗΣ ΠΛΗΜΜΥΡΙΚΩΝ ΦΑΙΝΟΜΕΝΩΝ.....	31
4.3 ΠΡΟΠΑΡΑΣΚΕΥΑΣΤΙΚΕΣ ΔΡΑΣΕΙΣ ΤΗΣ ΠΕΡΙΦΕΡΕΙΑΚΗΣ ΕΝΟΤΗΤΑΣ ΑΡΤΑΣ.....	31
4.4 ΠΡΟΠΑΡΑΣΚΕΥΑΣΤΙΚΗ ΣΥΓΚΛΗΣΗ ΣΥΝΤΟΝΙΣΤΙΚΟΥ ΟΡΓΑΝΟΥ ΠΟΛΙΤΙΚΗΣ ΠΡΟΣΤΑΣΙΑΣ (Σ.Ο.Π.Π.) ΤΗΣ ΠΕΡΙΦΕΡΕΙΑΚΗΣ ΕΝΟΤΗΤΑΣ ΑΡΤΑΣ ΓΙΑ ΤΗΝ ΕΤΟΙΜΟΤΗΤΑ ΑΝΤΙΜΕΤΩΠΙΣΗΣ ΚΙΝΔΥΝΩΝ ΑΠΟ ΤΗΝ ΕΚΔΗΛΩΣΗ ΠΛΗΜΜΥΡΙΚΩΝ ΦΑΙΝΟΜΕΝΩΝ.....	34
4.5 ΔΡΑΣΕΙΣ ΑΥΞΗΜΕΝΗΣ ΕΤΟΙΜΟΤΗΤΑΣ ΤΗΣ ΠΕΡΙΦΕΡΕΙΑΚΗΣ ΕΝΟΤΗΤΑΣ ΑΡΤΑΣ ΓΙΑ ΤΙΣ ΠΕΡΙΟΧΕΣ ΠΟΥ ΠΡΟΒΛΕΠΕΤΑΙ ΑΠΟ ΤΗΝ ΕΜΥ Η ΕΚΔΗΛΩΣΗ ΕΝΤΟΝΩΝ ΚΑΙΡΙΚΩΝ ΦΑΙΝΟΜΕΝΩΝ (ισχυρές βροχοπτώσεις-καταιγίδες).....	35
4.6 ΔΡΑΣΕΙΣ ΤΗΣ ΠΕΡΙΦΕΡΕΙΑΚΗΣ ΕΝΟΤΗΤΑΣ ΑΡΤΑΣ ΣΤΗΝ ΑΝΤΙΜΕΤΩΠΙΣΗ ΚΙΝΔΥΝΩΝ ΜΕΤΑ ΤΗΝ ΕΚΔΗΛΩΣΗ ΠΛΗΜΜΥΡΙΚΩΝ ΦΑΙΝΟΜΕΝΩΝ.....	37
4.7 ΔΡΑΣΕΙΣ ΤΗΣ ΠΕΡΙΦΕΡΕΙΑΚΗΣ ΕΝΟΤΗΤΑΣ ΑΡΤΑΣ ΣΤΗΝ ΑΜΕΣΗ/ΒΡΑΧΕΙΑ ΔΙΑΧΕΙΡΙΣΗ ΣΥΝΕΠΕΙΩΝ ΑΠΟ ΤΗΝ ΕΚΔΗΛΩΣΗ ΠΛΗΜΜΥΡΙΚΩΝ ΦΑΙΝΟΜΕΝΩΝ.....	38
4.8 ΣΥΓΚΛΗΣΗ ΣΥΝΤΟΝΙΣΤΙΚΩΝ ΟΡΓΑΝΩΝ ΠΟΛΙΤΙΚΗΣ ΠΡΟΣΤΑΣΙΑΣ (Σ.Ο.Π.Π.) ΠΕΡΙΦΕΡΕΙΑΚΗΣ ΕΝΟΤΗΤΑΣ ΑΡΤΑΣ ΜΕΤΑ ΤΗΝ ΕΚΔΗΛΩΣΗ ΣΕΙΣΜΟΥ, ΓΙΑ ΤΗΝ ΑΝΤΙΜΕΤΩΠΙΣΗ ΕΚΤΑΚΤΩΝ ΑΝΑΓΚΩΝ ΚΑΙ ΤΗΝ ΑΜΕΣΗ/ΒΡΑΧΕΙΑ ΔΙΑΧΕΙΡΙΣΗ ΤΩΝ ΣΥΝΕΠΕΙΩΝ.....	40
ΜΕΡΟΣ V. ΕΠΙΚΟΙΝΩΝΙΕΣ ΚΑΙ ΡΟΗ ΠΛΗΡΟΦΟΡΙΩΝ.....	42
5.1 ΜΕΣΑ ΕΠΙΚΟΙΝΩΝΙΑΣ.....	42
5.2 ΡΟΗ ΠΛΗΡΟΦΟΡΙΩΝ ΠΕΡΙΦΕΡΕΙΑΚΗΣ ΕΝΟΤΗΤΑΣ ΑΡΤΑΣ.....	43
ΜΕΡΟΣ VI. ΣΥΝΤΟΝΙΣΤΙΚΕΣ ΟΔΗΓΙΕΣ ΥΛΟΠΟΙΗΣΗΣ ΔΡΑΣΕΩΝ ΠΟΛΙΤΙΚΗΣ ΠΡΟΣΤΑΣΙΑΣ.....	46
6.1 ΑΥΞΗΜΕΝΗ ΕΤΟΙΜΟΤΗΤΑ ΓΙΑ ΤΗΝ ΑΝΤΙΜΕΤΩΠΙΣΗ ΚΙΝΔΥΝΩΝ ΑΠΟ ΤΗΝ ΕΚΔΗΛΩΣΗ ΠΛΗΜΜΥΡΙΚΩΝ ΦΑΙΝΟΜΕΝΩΝ.....	46
6.2 ΔΙΟΙΚΗΣΗ, ΕΛΕΓΧΟΣ & ΣΥΝΤΟΝΙΣΜΟΣ ΕΠΙΧΕΙΡΗΣΕΩΝ.....	50
6.3 ΑΡΧΙΚΗ ΕΙΔΟΠΟΙΗΣΗ ΓΙΑ ΤΗΝ ΕΚΔΗΛΩΣΗ ΠΛΗΜΜΥΡΙΚΩΝ ΦΑΙΝΟΜΕΝΩΝ ΜΕ ΚΑΤΑΣΤΡΟΦΙΚΕΣ ΣΥΝΕΠΕΙΕΣ.....	50
6.4 ΕΠΙΚΟΙΝΩΝΙΕΣ.....	52
6.5 ΚΙΝΗΤΟΠΟΙΗΣΗ.....	52
6.5.1 ΚΙΝΗΤΟΠΟΙΗΣΗ ΣΕ ΤΟΠΙΚΟ ΕΠΙΠΕΔΟ.....	53
6.5.2 ΚΙΝΗΤΟΠΟΙΗΣΗ ΦΟΡΕΩΝ ΛΕΙΤΟΥΡΓΙΑΣ ΚΑΙ ΣΥΝΤΗΡΗΣΗΣ ΔΙΚΤΥΩΝ ΚΑΙ ΥΠΟΔΟΜΩΝ ΣΤΗΝ ΠΕΡΙΟΧΗ ΠΟΥ ΕΚΔΗΛΩΘΗΚΑΝ ΠΛΗΜΜΥΡΙΚΑ ΦΑΙΝΟΜΕΝΑ.....	56
6.5.3 ΚΙΝΗΤΟΠΟΙΗΣΗ ΣΕ ΚΕΝΤΡΙΚΟ ΕΠΙΠΕΔΟ.....	57

6.6 ΕΠΙΧΕΙΡΗΣΕΙΣ ΕΡΕΥΝΑΣ, ΔΙΑΣΩΣΗΣ.....	59
6.7 ΑΝΤΙΜΕΤΩΠΙΣΗ ΕΚΤΑΚΤΩΝ ΑΝΑΓΚΩΝ ΚΑΙ ΔΙΑΧΕΙΡΙΣΗ ΣΥΝΕΠΕΙΩΝ ΛΟΓΩ ΕΠΑΓΟΜΕΝΩΝ ΦΑΙΝΟΜΕΝΩΝ.....	61
6.8 ΑΜΕΣΗ ΠΑΡΟΧΗ ΒΟΗΘΕΙΑΣ ΚΑΙ ΥΠΟΣΤΗΡΙΞΗ ΤΩΝ ΠΛΗΓΕΝΤΩΝ.....	62
6.9 ΕΝΕΡΓΟΠΟΙΗΣΗ ΜΝΗΜΟΝΙΟΥ ΣΥΝΕΡΓΑΣΙΑΣ ΜΕΤΑΞΥ ΤΟΥ Ε.Α.Γ.Μ.Ε. ΚΑΙ ΤΗΣ Γ.Γ.Π.Π.....	62
6.10 ΑΠΟΚΛΙΜΑΚΩΣΗ.....	63
6.11 ΕΝΗΜΕΡΩΣΗ ΚΟΙΝΟΥ ΓΙΑ ΔΡΑΣΕΙΣ ΠΟΥ ΔΡΟΜΟΛΟΓΟΥΝΤΑΙ ΓΙΑ ΤΗΝ ΑΝΤΙΜΕΤΩΠΙΣΗ ΕΚΤΑΚΤΩΝ ΑΝΑΓΚΩΝ ΚΑΙ ΤΗΝ ΑΜΕΣΗ / ΒΡΑΧΕΙΑ ΔΙΑΧΕΙΡΙΣΗ ΤΩΝ ΣΥΝΕΠΕΙΩΝ ΑΠΟ ΤΗΝ ΕΚΔΗΛΩΣΗ ΠΛΗΜΜΥΡΙΚΩΝ ΦΑΙΝΟΜΕΝΩΝ.....	64
6.12. ΛΗΨΗ ΜΕΤΡΩΝ ΔΙΑΣΦΑΛΙΣΗΣ ΤΗΣ ΠΟΙΟΤΗΤΑΣ ΤΟΥ ΠΟΣΙΜΟΥ ΝΕΡΟΥ.....	65
6.13. ΣΥΝΕΡΓΑΣΙΑ ΤΩΝ ΦΟΡΕΩΝ ΣΥΝΤΗΡΗΣΗΣ ΤΟΥ ΟΔΙΚΟΥ ΔΙΚΤΥΟΥ ΜΕ ΤΟΥΣ ΦΟΡΕΙΣ ΑΠΟΚΑΤΑΣΤΑΣΗΣ ΒΛΑΒΩΝ ΔΙΚΤΥΩΝ ΚΟΙΝΗΣ ΩΦΕΛΕΙΑΣ.....	66
6.14 ΕΝΕΡΓΟΠΟΙΗΣΗ ΤΟΥ ΕΙΔΙΚΟΥ ΣΧΕΔΙΟΥ ΔΙΑΧΕΙΡΙΣΗΣ ΑΝΘΡΩΠΙΝΩΝ ΑΠΩΛΕΙΩΝ (ΣΔΑΑ).....	66
ΜΕΡΟΣ VII. ΟΡΓΑΝΩΜΕΝΗ ΠΡΟΛΗΠΤΙΚΗ ΑΠΟΜΑΚΡΥΝΣΗ ΠΟΛΙΤΩΝ ΑΠΟ ΤΗΝ ΕΚΔΗΛΩΣΗ ΠΛΗΜΜΥΡΙΚΩΝ ΦΑΙΝΟΜΕΝΩΝ.....	68
7.1 ΚΑΤΕΥΘΥΝΤΗΡΙΕΣ ΟΔΗΓΙΕΣ – ΣΧΕΔΙΟ ΔΡΑΣΗΣ.....	72
7.2 ΕΙΔΙΚΟΤΕΡΕΣ ΔΡΑΣΕΙΣ.....	75
7.3 ΜΝΗΜΟΝΙΑ ΕΝΕΡΓΕΙΩΝ ΓΙΑ ΤΗΝ ΥΛΟΠΟΙΗΣΗ ΤΗΣ ΔΡΑΣΗΣ ΤΗΣ ΟΡΓΑΝΩΜΕΝΗΣ ΑΠΟΜΑΚΡΥΝΣΗΣ ΠΟΛΙΤΩΝ ΛΟΓΩ ΕΚΔΗΛΩΣΗΣ ΠΛΗΜΜΥΡΙΚΩΝ ΦΑΙΝΟΜΕΝΩΝ.....	76
ΜΕΡΟΣ VIII. ΥΠΟΣΤΗΡΙΞΗ & ΕΞΕΛΙΞΗ ΣΧΕΔΙΟΥ.....	78
8.1 ΕΚΠΑΙΔΕΥΣΗ.....	78
8.2 ΕΛΕΓΧΟΣ ΣΧΕΔΙΟΥ – ΑΣΚΗΣΕΙΣ.....	78
8.2.1 ΔΙΕΝΕΡΓΕΙΑ ΑΣΚΗΣΕΩΝ ΠΟΛΙΤΙΚΗΣ ΠΡΟΣΤΑΣΙΑΣ ΣΕ ΕΠΙΠΕΔΟ ΠΕΡΙΦΕΡΕΙΑΚΗΣ ΕΝΟΤΗΤΑΣ ΑΡΤΑΣ ΚΑΙ ΟΙΚΕΙΩΝ ΔΗΜΩΝ.....	78
8.3 ΑΝΑΘΕΩΡΗΣΗ & ΕΠΙΚΑΙΡΟΠΟΙΗΣΗ ΣΧΕΔΙΟΥ.....	79
8.4 ΤΗΡΗΣΗ ΣΤΟΙΧΕΙΩΝ ΕΙΔΙΚΟΥ ΦΑΚΕΛΟΥ ΚΑΤΑΣΤΡΟΦΗΣ.....	80
ΜΕΡΟΣ ΙΧ. ΠΕΡΙΒΟΛΗ - ΕΜΦΑΝΙΣΗ ΥΠΑΛΛΗΛΩΝ ΠΟΛΙΤΙΚΗΣ ΠΡΟΣΤΑΣΙΑΣ ΣΕ ΕΠΙΧΕΙΡΗΣΕΙΣ	81
ΜΕΡΟΣ Χ. ΕΓΚΡΙΣΗ ΚΑΙ ΕΝΑΡΞΗ ΙΣΧΥΟΣ ΤΟΥ ΣΧΕΔΙΟΥ.....	83
ΠΑΡΑΡΤΗΜΑ Α - ΧΑΡΤΟΓΡΑΦΙΚΟ ΥΛΙΚΟ.....	84
ΠΑΡΑΡΤΗΜΑ Β - ΜΝΗΜΟΝΙΟ ΕΝΕΡΓΕΙΩΝ.....	113
ΠΑΡΑΡΤΗΜΑ Γ - ΕΘΕΛΟΝΤΙΚΕΣ ΟΡΓΑΝΩΣΕΙΣ ΠΠ.....	119
ΠΑΡΑΡΤΗΜΑ Δ - ΜΗΤΡΩΟ ΕΡΓΟΛΗΠΤΩΝ.....	120
ΠΑΡΑΡΤΗΜΑ Ε - ΘΕΣΜΙΚΟ ΠΛΑΙΣΙΟ - ΣΧΕΤΙΚΑ ΕΓΓΡΑΦΑ.....	121
ΠΑΡΑΡΤΗΜΑ ΣΤ - ΑΚΡΩΝΥΜΙΑ.....	124

ΠΑΡΑΡΤΗΜΑ Ζ - ΠΙΝΑΚΑΣ ΑΠΟΔΕΚΤΩΝ..... 126

ΠΡΟΛΟΓΟΣ

Σύμφωνα με την Οδηγία 2007/60/ΕΚ «Για την αξιολόγηση και τη διαχείριση των κινδύνων πλημμύρας», ως πλημμύρα ορίζεται η προσωρινή κατάκλιση του εδάφους από νερό το οποίο, υπό κανονικές συνθήκες, δεν είναι καλυμμένο από νερό. Η έννοια αυτή περιλαμβάνει πλημμύρες από ποτάμια, ορεινούς χείμαρρους και υδατορεύματα εφήμερης ροής, υπερχειλίσεις λιμνών, πλημμύρες από υπόγεια ύδατα, πλημμύρες από τη θάλασσα σε παράκτιες περιοχές, καθώς και πλημμύρες που προκαλούνται από θαλάσσια κύματα βαρύτητας. Ακόμη, περιλαμβάνει πλημμύρες από καταστροφές μεγάλων υδραυλικών έργων, όπως θραύσεις αναχωμάτων και φραγμάτων. (ΚΥΑ Η.Π.31822/1542/Ε103/10/20-07-2010 – ΦΕΚ 1108/Β΄/2010).

Επίσης, στην ανωτέρω Οδηγία 2007/60/ΕΚ ως κίνδυνος πλημμύρας ορίζεται ο συνδυασμός της πιθανότητας να λάβει χώρα πλημμύρα και των δυνητικών αρνητικών συνεπειών για την ανθρώπινη υγεία, το περιβάλλον, την πολιτιστική κληρονομιά και τις οικονομικές δραστηριότητες, που συνδέονται μ' αυτή την πλημμύρα.

Οι πιο συχνά εμφανιζόμενες πλημμύρες στον Ελληνικό χώρο οφείλονται σε φυσικά αίτια και δύναται να διακριθούν σε χερσαίες ή ποτάμιες και σε παράκτιες¹.

Οι χερσαίες ή ποτάμιες πλημμύρες προκαλούνται λόγω ραγδαίων βροχοπτώσεων-ισχυρών καταιγίδων ή από το ξαφνικό λιώσιμο χιονιού, ή ακόμα και από συνδυασμό των παραπάνω με συνέπεια τη μεγάλη αύξηση της απορροής των ποταμών, όπως επίσης και από αστοχία μεγάλων υδραυλικών έργων.

Οι χερσαίες ή ποτάμιες πλημμύρες δύναται να διακριθούν περαιτέρω σε πλημμύρες που παρουσιάζουν βραδεία εξέλιξη (πλημμύρες πεδίου) και σε πλημμύρες που παρουσιάζουν ταχεία εξέλιξη (ξαφνικές ή αιφνίδιες πλημμύρες).

Οι ξαφνικές ή αιφνίδιες πλημμύρες, με κύριο χαρακτηριστικό την ραγδαία εξέλιξή τους, είναι το πιο συνηθισμένο είδος πλημμύρας στην Ελλάδα λόγω της ιδιόμορφης γεωμορφολογίας της χώρας μας, η οποία συμβάλλει στην ανάπτυξη μεγάλου αριθμού ρεμάτων με μικρές σχετικά λεκάνες απορροής, στις οποίες κυριαρχούν οι έντονες κλίσεις που συντελούν στη γρήγορη αποστράγγισή τους. Οι ξαφνικές πλημμύρες ή αιφνίδιες πλημμύρες έχουν προκαλέσει κατά το παρελθόν μεγάλες καταστροφές σε υποδομές (οδικό δίκτυο, κλπ), αγροτικές εκμεταλλεύσεις, κατοικίες κλπ. και έχουν θέσει σε κίνδυνο ανθρώπινες ζωές (παράσυρση πεζών και οχημάτων, κλπ).

Αν και η ένταση, η διάρκεια και η χωρική κατανομή των βροχοπτώσεων αποτελεί σημαντική αιτία πρόκλησης πλημμυρικών φαινομένων, η εμφάνιση ενός πλημμυρικού φαινομένου εξαρτάται και από ένα πλήθος άλλων παραγόντων οι οποίοι μπορούν να δράσουν είτε αποτρεπτικά, είτε ενισχυτικά. Τέτοιοι παράγοντες που μπορούν να καθορίσουν την εμφάνιση ή όχι ενός πλημμυρικού φαινομένου είναι:

- η ικανότητα του υδρογραφικού δικτύου να παροχετεύσει αποτελεσματικά την επιφανειακή απορροή
- η γεωλογία, το μέγεθος και η γεωμορφολογία της λεκάνης απορροής
- ο κορεσμός του επιφανειακού εδάφους από προηγούμενες βροχοπτώσεις
- η φυτοκάλυψη του εδάφους

¹ Οι παράκτιες πλημμύρες είναι ένα σπανιότερο εμφανιζόμενο είδος πλημμύρας στην Ελλάδα και δύναται να διακριθούν σε αυτές που προκαλούνται από τον έντονο κυματισμό της θάλασσας και σε αυτές που προκαλούνται από τα θαλάσσια κύματα βαρύτητας ή τσουνάμι.

- οι χρήσεις γης, κλπ.

Σημειώνεται ότι στην Ελλάδα δεν υπάρχει θεσμοθετημένος φορέας, εξειδικευμένος στην υδρολογία, αρμόδιος για την έκδοση επίσημης προειδοποίησης σχετικά με τον κίνδυνο πλημμύρας, σε συγκεκριμένο τόπο και χρόνο, με την χρήση κατάλληλων μοντέλων προσομοίωσης υδρολογικού ισοζυγίου της λεκάνης απορροής, μετά τη λήψη της πρόγνωσης από την Εθνική Μετεωρολογική Υπηρεσία για την ένταση, τη διάρκεια και τη χωρική κατανομή των βροχοπτώσεων.

Επιπρόσθετα, για τον ακριβέστερο χωρικό και χρονικό προσδιορισμό εμφάνισης ενός πλημμυρικού φαινομένου σε μια λεκάνης απορροής, απαιτείται και η βραχυπρόθεσμη πρόγνωση της έντασης και κατανομής των βροχοπτώσεων. Η βραχυπρόθεσμη πρόγνωση καιρού (nowcasting) απαιτεί την χρήση ειδικών μετεωρολογικών RADAR σε συνδυασμό με δεδομένα επίγειων σταθμών και άλλων μετεωρολογικών παραμέτρων σε πραγματικό χρόνο, καθώς και κατάλληλο λογισμικό το οποίο μπορεί να προβλέψει την εξέλιξη των φαινομένων τις επόμενες ώρες. Στην Ελλάδα δεν υπάρχει μέχρι σήμερα η δυνατότητα βραχυπρόθεσμης πρόγνωσης καιρού από την Ε.Μ.Υ..

Οι πλημμύρες ως φαινόμενα εντάσσονται στην κατηγορία των φυσικών καταστροφών, όπως αυτές ορίζονται στο παράρτημα Α-1-1 της ΥΑ 1299/2003 «Γενικό Σχέδιο Πολιτικής Προστασίας με την συνθηματική λέξη ΞΕΝΟΚΡΑΤΗΣ», γιατί μπορεί να θέσουν σε κίνδυνο τη ζωή και την περιουσία των ανθρώπων με δυσμενείς επιπτώσεις στην οικονομία και τις υποδομές της χώρας

ΓΕΝΙΚΑ ΣΤΟΙΧΕΙΑ ΤΗΣ ΠΕΡΙΦΕΡΕΙΑΚΗΣ ΕΝΟΤΗΤΑΣ ΑΡΤΑΣ

Η Περιφερειακή Ενότητα Άρτας έχει έδρα στην Άρτα, ανήκει στην Περιφέρεια Ηπείρου και καταλαμβάνει το νοτιοανατολικό τμήμα της Ηπείρου. Έχει έκταση 1.662 m² πληθυσμό 63.732 κατοίκους (ΕΛΣΤΑΤ 2021). Συνορεύει στα βόρεια με τις Περιφερειακές Ενότητες Ιωαννίνων και Τρικάλων, ανατολικά με τις Περιφερειακές Ενότητες Τρικάλων, Καρδίτσας και Αιτωλοακαρνανίας, δυτικά με τις Περιφερειακές Ενότητες Πρεβέζης και Ιωαννίνων, νότια με την Περιφερειακή Ενότητα Αιτωλοακαρνανίας ενώ βρέχεται και από τον Αμβρακικό Κόλπο.

ΠΕΡΙΦΕΡΕΙΑΚΗ ΕΝΟΤΗΤΑ ΑΡΤΑΣ	ΜΟΝΙΜΟΣ ΠΛΗΘΥΣΜΟΣ	ΕΔΡΑ
Δήμος Αρταίων	41.600	Άρτα
Δήμος Γεωργίου Καραϊσκάκη	5.278	Άνω Καλεντίνη
Δήμος Κεντρικών Τζουμέρκων	5.498	Βουργαρέλι
Δήμος Νικολάου Σκουφά	11.356	Πέτα

Πίνακας 1. Πληθυσμιακά στοιχεία Περιφερειακής Ενότητας Άρτας (ΕΛΣΤΑΤ 2021)

Το μεγαλύτερο ποσοστό του εδάφους του νομού Άρτας είναι ορεινό και αντιστοιχεί στο 70,4% του συνολικού εδάφους ενώ το 18,6% είναι πεδινό και το 11% ημιορεινό. Η συνολική έκταση της Π.Ε Άρτας αντιστοιχεί στο 18,06% της Περιφέρειας Ηπείρου και στο 1,21% της Ελλάδας. Όσον αφορά την μορφολογία του εδάφους, η πεδινή ζώνη καλύπτει συνολική έκταση 396.000 στρεμμάτων από την οποία καλλιεργούνται τα 185.00 στρέμματα, η ημιορεινή με συνολική έκταση 176.000 στρέμματα από την οποία καλλιεργούνται τα 45.000 στρέμματα και η ορεινή με συνολική έκταση 1.090.000 στρέμματα από την οποία καλλιεργούνται τα 105.000 στρέμματα.

Οι κύριοι ορεινοί όγκοι είναι:

- Τα Αθαμανικά όρη ή Τζουμέρκα είναι μεγάλη οροσειρά της δυτικής Ελλάδος, που ουσιαστικά αποτελεί τμήμα της ευρύτερης οροσειράς της Πίνδου με ψηλότερη κορυφή το Καταφύδι με υψόμετρο 2.393 μ.
- Το Ξηροβούνι είναι βουνό της Ηπείρου με μέγιστο υψόμετρο 1.614 μέτρα.
- Τα Όρη Βάλτου είναι οροσειρά της δυτικής Ελλάδας

Οι κύριοι ποταμοί του νομού Άρτας είναι οι εξής:

- Ο Άραχθος είναι ο όγδοος μεγαλύτερος ποταμός της Ελλάδας. Έχει μήκος 110 χιλιόμετρα. Πηγάζει από την βόρεια Πίνδο σε υψόμετρο 1.700 μ. και εκβάλλει στον Αμβρακικό κόλπο.
- Ο Λούρος πηγάζει από το όρος Τόμαρος σε υψόμετρο 600 μέτρων, κοντά στην περιοχή του Μαντείου της Δωδώνης, διασχίζει την Π.Ε Πρέβεζας, την πεδιάδα της Άρτας και εκβάλλει στο Μιχαλίτσι, στον όρμο Σαλαώρας, του Αμβρακικού Κόλπου όπου σχηματίζει το δέλτα Λούρου.
- Ο Αχελώος, ο δεύτερος σε μήκος ποταμός της Ελλάδας, πηγάζει από την οροσειρά της Πίνδου και συγκεκριμένα από το όρος Λάκμος (Περιστέρι) και στη διαδρομή του διασχίζει τον ορεινό όγκο της δυτικής Στερεάς Ελλάδας, διέρχεται από τα όρια των Π.Ε Άρτας και Καρδίτσας και εκβάλλει στο Ιόνιο πέλαγος.

**ΜΕΡΟΣ Ι
ΕΙΣΑΓΩΓΗ****ΜΕΡΟΣ Ι. ΕΙΣΑΓΩΓΗ****1.1 ΙΣΤΟΡΙΚΟ ΣΥΝΤΑΞΗΣ**

Σε εφαρμογή του άρθρου 17 του Ν.3013/2002, που ρυθμίζονται τα σχετικά με την κατάρτιση των σχεδίων πολιτικής προστασίας και τους υπόχρεους, προς τούτο, αρμόδιους κεντρικούς και περιφερειακούς φορείς και οργανισμούς κοινής ωφέλειας, εκδόθηκε η Υπουργική Απόφαση 1299/7-4-2003 «Έγκριση του από 7.4.2003 Γενικού Σχεδίου Πολιτικής Προστασίας με τη συνθηματική λέξη ΞΕΝΟΚΡΑΤΗΣ» (ΦΕΚ423/Β΄/2003).

Το έτος 2019 η Δ/ση Σχεδιασμού και Αντιμετώπισης Εκτάκτων Αναγκών της ΓΓΠΠ σε συνεργασία με όλους τους εμπλεκόμενους φορείς, στο πλαίσιο εφαρμογής της ΥΑ 1299/7-4-2003 έγκρισης Υπουργού ΕΣΔΔΑ του Γενικού Σχεδίου Πολιτικής Προστασίας «Ξενοκράτης» (ΦΕΚ 423 τ. Β΄) και του άρθρου 11 του ΠΔ 151/2004 (ΦΕΚ 107/Α΄/2004), εξέδωσε το Γενικό Σχέδιο Αντιμετώπισης Εκτάκτων Αναγκών και Άμεσης/Βραχείας Διαχείρισης των Συνεπειών από την Εκδήλωση Πλημμυρικών Φαινομένων, το οποίο στάλθηκε σε όλους τους εμπλεκόμενους φορείς με το 717/20-01-2020 έγγραφο της ΓΓΠΠ (ΑΔΑ 6Θ4Φ46ΜΤΛΒ-9ΓΓ), για την εφαρμογή του κατά το μέρος που τους αφορά και εμπλέκονται.

Το έτος 2022, η Δ/ση Σχεδιασμού Αντιμετώπισης Εκτάκτων Αναγκών της ΓΓΠΠ, έχοντας υπόψη ότι από τη 1η έκδοση του σχεδίου επήλθαν διοικητικές και οργανωτικές αλλαγές οι οποίες αφορούσαν κατά κύριο λόγο φορείς της κεντρικής διοίκησης (μετονομασία υπουργείων, αλλαγές υπαγωγής φορέων, κλπ), έκρινε αναγκαία την επικαιροποίηση και αναθεώρηση του ανωτέρω σχεδίου. Στο πλαίσιο αυτό η Δ/ση Σχεδιασμού Αντιμετώπισης Εκτάκτων Αναγκών της ΓΓΠΠ προχώρησε στην παρούσα 2η έκδοση του Γενικού Σχεδίου Αντιμετώπισης Εκτάκτων Αναγκών και Άμεσης/Βραχείας Διαχείρισης των Συνεπειών από την Εκδήλωση Πλημμυρικών Φαινομένων.

Το Γενικό Σχέδιο συντάσσεται στα πλαίσια εφαρμογής της ανωτέρω ΥΑ 1299/7-4-2003 έγκρισης Υπουργού Εσωτερικών Δημόσιας Διοίκησης & Αποκέντρωσης του Γενικού Σχεδίου Πολιτικής Προστασίας «Ξενοκράτης» (ΦΕΚ 423 τ. Β΄) και αποτελεί το Γενικό Σχέδιο Αντιμετώπισης Εκτάκτων Αναγκών και Άμεσης/Βραχείας Διαχείρισης των Συνεπειών από την Εκδήλωση Πλημμυρικών Φαινομένων.

Το παρόν σχέδιο συντάχθηκε από το Αυτοτελές Τμήμα Πολιτικής Προστασίας της Περιφερειακής Ενότητας Άρτας της Περιφέρειας Ηπείρου σύμφωνα με τις οδηγίες σχεδίασης της ΓΓΠΠ, όπως αυτές αναφέρονται αναλυτικά στην παράγραφο 15.1, μέρος ΧV του Γενικού Σχεδίου Αντιμετώπισης Εκτάκτων Αναγκών και Άμεσης/Βραχείας Διαχείρισης Συνεπειών από την Εκδήλωση Πλημμυρικών Φαινομένων με την κωδική ονομασία «ΔΑΡΔΑΝΟΣ 2» της ΓΓΠΠ το οποίο διαβίβασε με το Α2033/18-10-2022 (ΑΔΑ: ΨΘ5046ΝΠΙΘ-550) έγγραφο της.

1.2 ΧΑΡΑΚΤΗΡΙΣΜΟΣ ΒΑΘΜΟΥ ΔΥΣΚΟΛΙΑΣ

ΑΔΙΑΒΑΘΜΗΤΟ

1.3 ΠΙΝΑΚΑΣ ΔΙΑΝΟΜΗΣΠαρατίθεται στο **Παράρτημα Ζ**.**1.4 ΕΝΑΡΞΗ ΙΣΧΥΟΣ ΚΑΙ ΕΞΟΥΣΙΟΔΟΤΗΣΗ ΕΦΑΡΜΟΓΗΣ ΤΟΥ ΣΧΕΔΙΟΥ**

Η ημερομηνία έναρξης ισχύος του παρόντος Σχεδίου (1η έκδοση) ορίζεται η ημερομηνία έγκρισης και υπογραφής από το Περιφερειακό Συμβούλιο Ηπείρου.

Το Αυτοτελές Τμήμα Πολιτικής Προστασίας Άρτας συνέταξε το Ειδικό Σχέδιο Αντιμετώπισης Εκτάκτων Αναγκών και Άμεσης/Βραχείας Διαχείρισης των Συνεπειών από την Εκδήλωση Πλημμυρικών Φαινομένων της Περιφέρειας Ενότητας Άρτας, σε εναρμόνιση με το Γενικό Σχέδιο Αντιμετώπισης Εκτάκτων Αναγκών και Άμεσης/Βραχείας Διαχείρισης Συνεπειών από την Εκδήλωση Πλημμυρικών Φαινομένων με την κωδική ονομασία «ΔΑΡΔΑΝΟΣ 2» της ΓΓΠΠ, σύμφωνα με τις οδηγίες που δίνονται στο Μέρος XV αυτού.

Το Αυτοτελές Τμήμα Πολιτικής Προστασίας Άρτας υποβάλλει το παρόν σχέδιο στην Εκτελεστική Επιτροπή της Περιφέρειας Ηπείρου. Εν συνεχεία, η Εκτελεστική Επιτροπή εισηγείται το ανωτέρω σχέδιο στο Περιφερειακό Συμβούλιο Ηπείρου, το οποίο και το εγκρίνει, σύμφωνα με τα άρθρα 174 και 163 του Ν.3852/2010 όπως ισχύει. Το παρόν σχέδιο θεωρείται άμεσα εκτελεστό και δεν χρήζει περαιτέρω εγκρίσεως.

1.5 ΟΔΗΓΙΕΣ ΓΙΑ ΤΗΝ ΕΝΕΡΓΟΠΟΙΗΣΗ ΚΑΙ ΕΦΑΡΜΟΓΗ ΤΟΥ ΣΧΕΔΙΟΥ

Το παρόν σχέδιο ενεργοποιείται και εφαρμόζεται για την λήψη μέτρων και την υλοποίηση δράσεων:

- αυξημένης ετοιμότητας εν όψει επαπειλούμενου κινδύνου για την εκδήλωση πλημμυρικών φαινομένων
- αντιμετώπισης εκτάκτων αναγκών και της άμεσης/βραχείας διαχείρισης των συνεπειών από την εκδήλωση πλημμυρικών φαινομένων

Διευκρινίζεται ότι η έκδοση απόφασης κήρυξης της περιοχής σε Κατάσταση Έκτακτης Ανάγκης Πολιτικής Προστασίας δεν αποτελεί προϋπόθεση ενεργοποίησης και εφαρμογής του παρόντος σχεδίου.

Επίσης, διευκρινίζεται ότι για το Πυροσβεστικό Σώμα, την ΕΛ.ΑΣ. και το ΛΣ-ΕΛΑΚΤ, ως Σώματα Ασφαλείας που διέπονται από ειδικό θεσμικό πλαίσιο και κανονισμούς, η κινητοποίηση και μετακίνηση δυνάμεων στο πλαίσιο της αποστολής τους, καθορίζεται από τον επιχειρησιακό τους σχεδιασμό και τις εκάστοτε αποφάσεις της φυσικής ηγεσίας τους και δεν συνδέεται με αποφάσεις κήρυξης μιας περιοχής σε Κατάσταση Έκτακτης Ανάγκης Πολιτικής Προστασίας.

Το αυτό ισχύει και για τον τομέα υγείας (υγειονομικές μονάδες, ΕΚΑΒ, κλπ), ο οποίος κινητοποιείται για την παροχή βοήθειας με βάση τον σχεδιασμό του και ανεξαρτήτως των αποφάσεων κήρυξης μιας περιοχής σε Κατάσταση Έκτακτης Ανάγκης Πολιτικής Προστασίας.

Ως συντονισμός στο παρόν Σχέδιο Αντιμετώπισης Εκτάκτων Αναγκών και Άμεσης/Βραχείας Διαχείρισης Συνεπειών από την Εκδήλωση Πλημμυρικών Φαινομένων της Περιφερειακής Ενότητας Άρτας νοείται η οργάνωση και διατήρηση της συνεργασίας μεταξύ

των διαφόρων οργανικών μονάδων της Περιφερειακής Ενότητας Άρτας, καθώς και μεταξύ φορέων ή υπηρεσιών ή άλλου εμπλεκόμενου δυναμικού και μέσων πολιτικής προστασίας για την εξασφάλιση ενιαίας και συγχρονισμένης δράσης.

Οι ρόλοι, αρμοδιότητες και κύριες δράσεις των φορέων που εμπλέκονται στην αντιμετώπιση κινδύνων από την εκδήλωση πλημμυρικών φαινομένων, αναφέρονται αναλυτικά ανά φορέα στο Μέρος ΙΙΙ του παρόντος. Οι εμπλεκόμενες οργανικές μονάδες ενός εκάστου φορέα και το ανθρώπινο δυναμικό και τα μέσα που θα κληθούν να τις υλοποιήσουν, καθορίζονται από την οργανωτική του δομή, το θεσμικό πλαίσιο λειτουργίας του και τις κανονιστικές πράξεις της διοίκησής του.

Επισημαίνεται ότι το θεσμικό πλαίσιο αποτελεί τη βάση για την υλοποίηση σειράς δράσεων οι οποίες δύναται να διαφοροποιούνται σε κάθε συμβάν, ανάλογα με τις απαιτήσεις διαχείρισης του καταστροφικού φαινομένου, από τους εμπλεκόμενους φορείς και δεν είναι περιοριστικό όσον αφορά το εύρος των δράσεων αυτών.

ΜΕΡΟΣ II
ΣΚΟΠΟΣ/ ΣΤΟΧΟΙ /
ΑΝΑΛΥΣΗ ΚΙΝΔΥΝΟΥ /
ΙΔΕΑ ΕΠΙΧΕΙΡΗΣΕΩΝ

ΜΕΡΟΣ II. ΣΚΟΠΟΣ/ΣΤΟΧΟΙ/ΑΝΑΛΥΣΗ ΚΙΝΔΥΝΟΥ/ ΙΔΕΑ ΕΠΙΧΕΙΡΗΣΕΩΝ

2.1 ΣΚΟΠΟΣ

Με το παρόν Σχέδιο Αντιμετώπισης Εκτάκτων Αναγκών και Άμεσης/Βραχείας Διαχείρισης των Συνεπειών από την Εκδήλωση Πλημμυρικών Φαινομένων της Περιφερειακής Ενότητας Άρτας επιδιώκεται η άμεση και συντονισμένη απόκριση των εμπλεκόμενων Φορέων σε Περιφερειακό και Τοπικό επίπεδο.

- για την υλοποίηση προπαρασκευαστικών μέτρων και δράσεων πολιτικής προστασίας που συμβάλλουν στην ετοιμότητα του ανθρώπινου δυναμικού και των μέσων για την αντιμετώπιση εκτάκτων αναγκών και την άμεση/βραχεία διαχείριση των συνεπειών από την εκδήλωση πλημμυρικών φαινομένων,
- για την αποτελεσματική αντιμετώπιση εκτάκτων αναγκών από την εκδήλωση πλημμυρικών φαινομένων και την άμεση διαχείριση των συνεπειών τους, δράσεις που αποβλέπουν στην προστασία της ζωής, της υγείας και της περιουσίας των πολιτών, καθώς και στην προστασία του φυσικού περιβάλλοντος, των πλουτοπαραγωγικών πηγών και των υποδομών της Π.Ε Άρτας.

Προϋπόθεση για την επίτευξη του σκοπού αυτού είναι η συνέργεια, η συνεργασία και η διαλειτουργικότητα των εμπλεκόμενων Φορέων σε Περιφερειακό και Τοπικό επίπεδο.

2.2 ΑΝΤΙΚΕΙΜΕΝΙΚΟΙ ΣΤΟΧΟΙ

- Προσδιορισμός ρόλων και αρμοδιοτήτων όλων των εμπλεκόμενων Φορέων σε Περιφερειακό και Τοπικό επίπεδο και σε όλες τις φάσεις κινητοποίησης του συστήματος Πολιτικής Προστασίας.
- Δρομολόγηση προπαρασκευαστικών μέτρων και δράσεων πολιτικής προστασίας που συμβάλλουν στην ετοιμότητα του ανθρώπινου δυναμικού και των μέσων για την αντιμετώπιση εκτάκτων αναγκών και την άμεση/βραχεία διαχείριση των συνεπειών από την εκδήλωση πλημμυρικών φαινομένων
- Συντονισμένη δράση των εμπλεκόμενων Φορέων στην αντιμετώπιση εκτάκτων αναγκών και την άμεση/βραχεία διαχείριση των συνεπειών από την εκδήλωση πλημμυρικών φαινομένων
- Εναρμόνιση του σχεδιασμού όλων των εμπλεκόμενων φορέων με το παρόν σχέδιο.

2.3 ΑΝΑΛΥΣΗ ΚΙΝΔΥΝΟΥ – ΚΑΤΑΣΤΑΣΗ – ΠΑΡΑΔΟΧΕΣ – ΠΡΟΫΠΟΘΕΣΕΙΣ - ΠΑΡΑΜΕΤΡΟΙ ΣΧΕΔΙΑΣΜΟΥ

2.3.1 ΑΝΑΛΥΣΗ ΚΙΝΔΥΝΟΥ

Για την αξιολόγηση και τη διαχείριση των κινδύνων πλημμύρας, βάσει των οποίων θα πρέπει να δρομολογούνται τα έργα αντιπλημμυρικής προστασίας, διευκρινίζεται ότι με την Κ.Υ.Α.Η.Π.31822/1542/Ε103/10/20-07-2010 (ΦΕΚ 1108/Β΄/2010) έχει θεσπιστεί ένα ολοκληρωμένο πλαίσιο για την αξιολόγησή τους με στόχο τη μείωση των αρνητικών συνεπειών τους στην Ελλάδα.

Στο πλαίσιο εφαρμογής της ανωτέρω ΚΥΑ, η οποία εκδόθηκε σε συμμόρφωση με τις διατάξεις της οδηγίας 2007/60/ ΕΚ «για την αξιολόγηση και τη διαχείριση των κινδύνων πλημμύρας», ήδη έχει ολοκληρωθεί για το σύνολο των δεκατεσσάρων (14) Υδατικών Διαμερισμάτων της χώρας η κατάρτιση των Χαρτών Επικινδυνότητας Πλημμύρας και των Χαρτών Κινδύνων Πλημμύρας και έχουν αναρτηθεί τα απαιτούμενα κείμενα και χάρτες στο σχετικό ιστότοπο του Υπουργείου Περιβάλλοντος και Ενέργειας <http://floods.ypeka.gr/> και στη βάση της Ευρωπαϊκής Επιτροπής (European Environment Information and Observation Network) <http://cdr.eionet.europa.eu/gr/eu/floods/> (Παράρτημα Α).

Επίσης, έχουν καταρτιστεί και εγκριθεί τα Σχέδια Διαχείρισης Κινδύνων Πλημμύρας (ΣΔΚΠ) σε κάθε Υδατικό Διαμέρισμα και για τις ζώνες δυνητικά υψηλού κινδύνου πλημμύρας. Τα ΣΔΚΠ περιλαμβάνουν α) τους βασικούς στόχους για τη διαχείριση των κινδύνων πλημμύρας, β) τα αναγκαία μέτρα και τις προτεραιότητες για την επίτευξη των ανωτέρω στόχων και γ) τα πορίσματα της Προκαταρκτικής Αξιολόγησης Κινδύνων Πλημμύρας υπό μορφή χάρτη με τις ζώνες δυνητικά υψηλού κινδύνου πλημμύρας και τους χάρτες επικινδυνότητας πλημμύρας και κινδύνου πλημμύρας.

Τα Εγκεκριμένα Σχέδια Διαχείρισης Κινδύνων Πλημμύρας (ΣΔΚΠ), σύμφωνα με τις απαιτήσεις της Ευρωπαϊκής Οδηγίας για τις Πλημμύρες (2007/60/ΕΚ) και της εθνικής νομοθεσίας, έχουν αναρτηθεί στο σχετικό ιστότοπο του Υπουργείου Περιβάλλοντος και Ενέργειας <http://floods.ypeka.gr/index.php/sxedia-diaxeirisis>.

2.3.2 ΚΑΤΑΣΤΑΣΗ – ΠΑΡΑΔΟΧΕΣ – ΠΡΟΫΠΟΘΕΣΕΙΣ - ΠΑΡΑΜΕΤΡΟΙ ΣΧΕΔΙΑΣΜΟΥ

Κατάσταση:

Οι πλημμύρες είναι ένα φαινόμενο που εντάσσεται στην κατηγορία των φυσικών καταστροφών. Οι πιο συχνά εμφανιζόμενες πλημμύρες στον Ελληνικό χώρο οφείλονται σε φυσικά αίτια και δύναται να διακριθούν σε χερσαίες ή ποτάμιες και σε παράκτιες .

Οι χερσαίες ή ποτάμιες πλημμύρες προκαλούνται λόγω ραγδαίων βροχοπτώσεων-ισχυρών καταιγίδων ή από το ξαφνικό λιώσιμο χιονιού, ή ακόμα και από συνδυασμό των παραπάνω με συνέπεια τη μεγάλη αύξηση της απορροής των ποταμών, όπως επίσης και από αστοχία μεγάλων υδραυλικών έργων.

Οι χερσαίες ή ποτάμιες πλημμύρες δύναται να διακριθούν περαιτέρω σε πλημμύρες που παρουσιάζουν βραδεία εξέλιξη (πλημμύρες πεδίου) και σε πλημμύρες που παρουσιάζουν ταχεία εξέλιξη (ξαφνικές ή αιφνίδιες πλημμύρες).

Οι ξαφνικές ή αιφνίδιες πλημμύρες, με κύριο χαρακτηριστικό την ραγδαία εξέλιξή τους, είναι το πιο συνηθισμένο είδος πλημμύρας στην Ελλάδα λόγω της ιδιόμορφης γεωμορφολογίας της χώρας μας, η οποία συμβάλλει στην ανάπτυξη μεγάλου αριθμού ρεμάτων με μικρές σχετικά λεκάνες απορροής, στις οποίες κυριαρχούν οι έντονες κλίσεις

που συντελούν στη γρήγορη αποστράγγισή τους. Οι ξαφνικές πλημμύρες ή αιφνίδιες πλημμύρες έχουν προκαλέσει κατά το παρελθόν μεγάλες καταστροφές σε υποδομές (οδικό δίκτυο, κλπ), αγροτικές εκμεταλλεύσεις, κατοικίες κλπ. και έχουν θέσει σε κίνδυνο ανθρώπινες ζωές (παράσυρση πεζών και οχημάτων, κλπ).

Επίσης, η εκδήλωση ενός πλημμυρικού φαινομένου δύναται να προκαλέσει επαγόμενες φυσικές ή τεχνολογικές καταστροφές, όπως κατολισθητικά φαινόμενα, διαρροή επικίνδυνων υλικών, κλπ.

Σημειώνεται ότι στην Ελλάδα δεν υπάρχει θεσμοθετημένος φορέας, εξειδικευμένος στην υδρολογία, αρμόδιος για την έκδοση επίσημης προειδοποίησης σχετικά με τον κίνδυνο πλημμύρας, σε συγκεκριμένο τόπο και χρόνο, με την χρήση κατάλληλων μοντέλων προσομοίωσης υδρολογικού ισοζυγίου της λεκάνης απορροής, μετά τη λήψη της πρόγνωσης από την Εθνική Μετεωρολογική Υπηρεσία για την ένταση, τη διάρκεια και τη χωρική κατανομή των βροχοπτώσεων.

Επιπρόσθετα, για τον ακριβέστερο χωρικό και χρονικό προσδιορισμό εμφάνισης ενός πλημμυρικού φαινομένου σε μια λεκάνη απορροής, απαιτείται και η βραχυπρόθεσμη πρόγνωση της έντασης και κατανομής των βροχοπτώσεων. Η βραχυπρόθεσμη πρόγνωση καιρού (nowcasting) απαιτεί την χρήση ειδικών μετεωρολογικών RADAR σε συνδυασμό με δεδομένα επίγειων σταθμών και άλλων μετεωρολογικών παραμέτρων σε πραγματικό χρόνο, καθώς και κατάλληλο λογισμικό το οποίο μπορεί να προβλέψει την εξέλιξη των φαινομένων τις επόμενες ώρες. Στην Ελλάδα δεν υπάρχει μέχρι σήμερα η δυνατότητα βραχυπρόθεσμης πρόγνωσης καιρού από την Ε.Μ.Υ..

Παραδοχές:

Η εκδήλωση πλημμυρικών φαινομένων δύναται να προκαλέσει:

- Τραυματισμούς και απώλειες ανθρώπινων ζωών και αίσθημα ανασφάλειας στον πολίτη.
- Καταστροφές στις υποδομές της χώρας.
- Άμεσες και έμμεσες οικονομικές απώλειες από καταστροφές στις περιουσίες των πολιτών, στον πρωτογενή τομέα (γεωργία, κτηνοτροφία), σε διάφορες υποδομές της χώρας (δίκτυα ηλεκτρισμού, τηλεπικοινωνιών κλπ.), καθώς και συνέπειες στον τουρισμό εν γένει.

Προϋποθέσεις:

Προϋποθέσεις για την εφαρμογή του Σχεδίου Αντιμετώπισης Εκτάκτων Αναγκών και Άμεσης/Βραχείας Διαχείρισης των Συνεπειών από την Εκδήλωση Πλημμυρικών Φαινομένων της Περιφερειακής Ενότητας Άρτας είναι οι ακόλουθες:

- Η αποσαφήνιση των ρόλων και των αρμοδιοτήτων όλων των εμπλεκόμενων φορέων πολιτικής προστασίας σε περιφερειακό και τοπικό επίπεδο ανά δράση, με βάση το ισχύον θεσμικό πλαίσιο.
- Η αναθεώρηση – επικαιροποίηση - εναρμόνιση του σχεδιασμού των εμπλεκόμενων φορέων σε περιφερειακό και τοπικό επίπεδο σύμφωνα με το παρόν σχέδιο και η σύνταξη ή επικαιροποίηση των αντίστοιχων μνημονίων ενεργειών.
- Ο προσδιορισμός του ανθρώπινου δυναμικού και των μέσων που δύναται να διατεθούν σε περιφερειακό και τοπικό επίπεδο για την αντιμετώπιση εκτάκτων

αναγκών και την άμεση/βραχεία διαχείριση των συνεπειών από την εκδήλωση πλημμυρικών φαινομένων.

- Η εξασφάλιση ετοιμότητας όλων των επιχειρησιακά εμπλεκόμενων φορέων σε κάθε στάδιο επιχειρήσεων.
- Η διασφάλιση της επικοινωνίας μεταξύ όλων των εμπλεκόμενων φορέων για την απρόσκοπτη ροή πληροφοριών.

Παράμετροι Σχεδιασμού:

- Εκδήλωση πλημμυρικού φαινομένου με συνέπειες στις υποδομές, στις κατοικίες, καθώς και στην υγεία των πολιτών .
- Εμπλοκή φορέων σε Περιφερειακό και Τοπικό επίπεδο.
- Αδυναμία άμεσης/βραχείας διαχείρισης των συνεπειών σε τοπικό επίπεδο.

2.4 ΙΔΕΑ ΕΠΙΧΕΙΡΗΣΕΩΝ

Στο πλαίσιο του παρόντος σχεδίου δρομολογούνται οι ακόλουθες κύριες δράσεις:

Α) δράσεις αυξημένης ετοιμότητας εν όψει επαπειλούμενου κινδύνου για την εκδήλωση πλημμυρικών φαινομένων

Β) δράσεις αντιμετώπισης εκτάκτων αναγκών και άμεσης/βραχείας διαχείρισης των συνεπειών από την εκδήλωση πλημμυρικών φαινομένων

Βασική αρχή εφαρμογής του Σχεδίου Αντιμετώπισης Εκτάκτων Αναγκών και Άμεσης/Βραχείας Διαχείρισης των Συνεπειών από την Εκδήλωση Πλημμυρικών Φαινομένων της Περιφερειακής Ενότητας Άρτας είναι η συνεργασία όλων των εμπλεκόμενων Φορέων της Περιφερειακής Ενότητας Άρτας και η συντονισμένη δράση τους, όπως αυτή καθορίζεται από το ισχύον θεσμικό πλαίσιο. Οι εμπλεκόμενοι Φορείς ενεργοποιούνται σε κάθε Φάση του Συστήματος Κινητοποίησης Πολιτικής Προστασίας (συνήθης ετοιμότητα, αυξημένη ετοιμότητα, άμεση κινητοποίηση-επέμβαση, αποκατάσταση) σύμφωνα με τα αναφερόμενα στο ΜΕΡΟΣ VI του παρόντος.

Διευκρινίζεται ότι στην περίπτωση εκδήλωσης πλημμυρικών φαινομένων από την εκδήλωση παλιρροιακών κυμάτων βαρύτητας (ή κατά την επικρατέστερη ορολογία κύματα τσουνάμι) εφαρμόζονται τα προβλεπόμενα στο παρόν Γενικό Σχέδιο.

**ΜΕΡΟΣ III
ΡΟΛΟΙ, ΑΡΜΟΔΙΟΤΗΤΕΣ ΚΑΙ
ΚΥΡΙΕΣ ΔΡΑΣΕΙΣ ΤΗΣ Π.Ε
ΑΡΤΑΣ ΓΙΑ ΤΗΝ
ΑΝΤΙΜΕΤΩΠΙΣΗ ΚΙΝΔΥΝΩΝ
ΑΠΟ ΤΗΝ ΕΚΔΗΛΩΣΗ
ΠΛΗΜΜΥΡΙΚΩΝ ΦΑΙΝΟΜΕΝΩΝ**

**ΜΕΡΟΣ III. ΡΟΛΟΙ, ΑΡΜΟΔΙΟΤΗΤΕΣ ΚΑΙ ΚΥΡΙΕΣ ΔΡΑΣΕΙΣ ΤΗΣ Π.Ε ΑΡΤΑΣ, ΓΙΑ
ΤΗΝ ΑΝΤΙΜΕΤΩΠΙΣΗ ΚΙΝΔΥΝΩΝ ΑΠΟ ΤΗΝ ΕΚΔΗΛΩΣΗ ΠΛΗΜΜΥΡΙΚΩΝ
ΦΑΙΝΟΜΕΝΩΝ**

**3.1 ΠΡΟΛΗΠΤΙΚΑ ΈΡΓΑ ΤΗΣ ΠΕΡΙΦΕΡΕΙΑΚΗΣ ΕΝΟΤΗΤΑΣ ΑΡΤΑΣ ΠΟΥ
ΣΥΜΒΑΛΛΟΥΝ ΣΤΗΝ ΜΕΪΩΣΗ ΤΟΥ ΚΙΝΔΥΝΟΥ ΕΚΔΗΛΩΣΗΣ ΠΛΗΜΜΥΡΙΚΩΝ
ΦΑΙΝΟΜΕΝΩΝ**

Τα προληπτικά έργα της Περιφερειακής Ενότητας Άρτας που συμβάλλουν στην μείωση του κινδύνου εκδήλωσης πλημμυρικών φαινομένων δεν αποτελούν αντικείμενο του παρόντος σχεδίου. Για λόγους πληρότητας των δράσεων της Περιφερειακής Ενότητας Άρτας στην συνολική διαχείριση των κινδύνων από την εκδήλωση πλημμυρικών φαινομένων, αναφέρονται συνοπτικά στο παρόν τα έργα αυτά, που δρομολογούνται με εντολή Αντιπεριφερειάρχη Π.Ε Άρτας και προσδιορίζονται θεματικά στις παρακάτω ενότητες:

- Τον έλεγχο και τη συντήρηση του δικτύου ομβρίων υδάτων των οδών αρμοδιότητας Περιφερειακής Ενότητας Άρτας.
- Τον έλεγχο και τη συντήρηση των αντιπλημμυρικών έργων, αρμοδιότητας λειτουργίας και συντήρησης της Περιφερειακής Ενότητας Άρτας.
- Την εκτέλεση εργασιών καθαρισμού ρεμάτων και των απαλλοτριωμένων χώρων παρά τα ρέματα, εφόσον συντρέχουν λόγοι μετά από σχετικό έλεγχο.
- Τον έλεγχο και τη συντήρηση εγγειοβελτιωτικών έργων αρμοδιότητας Περιφερειακής Ενότητας Άρτας.
- Την παροχή οδηγιών και η παρακολούθηση εφαρμογής σχεδίων και εργασιών συντήρησης εγγειοβελτιωτικών έργων από τους ΟΕΒ.
- Τον προγραμματισμό και εκτέλεση νέων έργων αντιπλημμυρικής προστασίας.

Αναλυτικά, τα προληπτικά έργα της Περιφερειακής Ενότητας Άρτας που συμβάλλουν στην μείωση του κινδύνου εκδήλωσης πλημμυρικών φαινομένων αναφέρονται στο Α1841/05-10-2022 έγγραφο της Δ/σης Σχεδιασμού Αντιμετώπισης Εκτάκτων Αναγκών της ΓΓΠΠ «Έργα και μέτρα πρόληψης για την αντιμετώπιση των πλημμυρικών φαινομένων – Προπαρασκευαστικές δράσεις εμπλεκόμενων φορέων» (ΑΔΑ: 6Μ1Β46ΝΠΙΘ-567).

3.2 ΠΡΟΠΑΡΑΣΚΕΥΑΣΤΙΚΕΣ ΔΡΑΣΕΙΣ ΠΕΡΙΦΕΡΕΙΑΚΗΣ ΕΝΟΤΗΤΑΣ ΑΡΤΑΣ

Τα προπαρασκευαστικά μέτρα και δράσεις πολιτικής προστασίας που συμβάλλουν στην ετοιμότητα του ανθρώπινου δυναμικού και των μέσων που διαθέτει η Περιφερειακή Ενότητα Άρτας για την αντιμετώπιση εκτάκτων αναγκών και την άμεση/βραχεία διαχείριση των συνεπειών από την εκδήλωση πλημμυρικών φαινομένων, δρομολογούνται με εντολή Περιφερειάρχη Ηπείρου ή του Αντιπεριφερειάρχη Π.Ε Άρτας που ενεργεί σύμφωνα με τις οδηγίες και τις κατευθύνσεις που του παρέχει ο Περιφερειάρχης, προσδιορίζονται θεματικά στις παρακάτω ενότητες:

- Συντήρηση εξοπλισμού και μέσων της Περιφερειακής Ενότητας Άρτας που θα χρησιμοποιηθούν για την αντιμετώπιση εκτάκτων αναγκών και την άμεση/βραχεία διαχείριση των συνεπειών από την εκδήλωση πλημμυρικών φαινομένων.
- Σύνταξη Σχεδίου Αντιμετώπισης Εκτάκτων Αναγκών και Άμεσης/Βραχείας Διαχείρισης των Συνεπειών από την Εκδήλωση Πλημμυρικών Φαινομένων της Περιφερειακής Ενότητας Άρτας, με βάση τις οδηγίες σχεδίασης της παραγράφου 15.1 του Γενικού Σχεδίου Αντιμετώπισης Εκτάκτων Αναγκών και Άμεσης/Βραχείας Διαχείρισης των Συνεπειών από την Εκδήλωση Πλημμυρικών Φαινομένων «ΔΑΡΔΑΝΟΣ 2», που έχει εκδοθεί από την Γ.Γ.Π.Π. και στο οποίο βασίζεται και το παρόν.
- Σύνταξη ή επικαιροποίηση των μνημονίων ενεργειών για την αντιμετώπιση εκτάκτων αναγκών και την άμεση/βραχεία διαχείριση των συνεπειών από την εκδήλωση πλημμυρικών φαινομένων, από το Αυτοτελές Τμήμα Πολιτικής Προστασίας της Περιφερειακής Ενότητας Άρτας, βάσει των δράσεων που προβλέπονται στο παρόν Σχέδιο Αντιμετώπισης Εκτάκτων Αναγκών και Άμεσης/Βραχείας Διαχείρισης των Συνεπειών από την Εκδήλωση Πλημμυρικών Φαινομένων της Περιφερειακής Ενότητας Άρτας. Το ανωτέρω μνημόνιο ενεργειών προσαρτάται στο Σχέδιο Αντιμετώπισης Εκτάκτων Αναγκών και Άμεσης/Βραχείας Διαχείρισης των Συνεπειών από την Εκδήλωση Πλημμυρικών Φαινομένων της Περιφερειακής Ενότητας Άρτας και αποτελεί αναπόσπαστο μέρος του .
- Μετά τη σύνταξη ή επικαιροποίηση των ανωτέρω μνημονίων ενεργειών, κρίνεται σκόπιμο για λόγους άμεσης κινητοποίησης να κοινοποιούνται στις Διοικήσεις των Πυροσβεστικών Υπηρεσιών και των υπηρεσιών της ΕΛ.ΑΣ. σε επίπεδο Περιφερειακής Ενότητας Άρτας.
- Κατάρτιση μνημονίων συνεργασίας με ιδιωτικούς φορείς, με την μορφή Μητρώου Εργοληπτών (εταιρειών – φυσικών προσώπων) για την αντιμετώπιση εκτάκτων αναγκών, για την εξασφάλιση επιπλέον πόρων προς ενίσχυση του έργου τους στην αντιμετώπιση εκτάκτων αναγκών και τη διαχείριση των συνεπειών από την πλημμυρικών φαινομένων.
- Ορισμό Περιφερειακού Συντονιστή Κρατικής Αρωγής (άρθρο 15 Ν.4797/2021 όπως ισχύει), με απόφαση του Περιφερειάρχη για όλες τις Περιφερειακές Ενότητες, ο οποίος αποτελεί τον μόνιμο σύνδεσμο της Περιφερειακής Ενότητας με την Επιτροπή του άρθρου 13 «Κυβερνητική Επιτροπή Κρατικής Αρωγής» του Ν. 4797/2021 όπως ισχύει. (Αρ.Απόφασης: 159849/1151-14/10/2010 ΑΔΑ: 69ΛΞ7Λ9-Κ7Β) Το έργο του Περιφερειακού Συντονιστή Κρατικής Αρωγής, στο πλαίσιο εφαρμογής των διατάξεων του Ν.4797/2021 περί κρατικής αρωγής προς επιχειρήσεις και μη

κερδοσκοπικού χαρακτήρα φορείς για θεομηνίες, εκτελείται υπό τις οδηγίες και τον άμεσο έλεγχο του Αντιπεριφερειάρχη, στον οποίο έχουν ανατεθεί οι αρμοδιότητες που απορρέουν από το άρθρο 160 του ν. 3852/2010 (Α' 87).

- Ενημέρωση του κοινού για τη λήψη μέτρων πρόληψης και αυτοπροστασίας από κινδύνους που προέρχονται από την εκδήλωση πλημμυρικών φαινομένων
- Εκ των προτέρων προσδιορισμός χώρων προσωρινής εναπόθεσης φερτών υλικών και μπαζών που ενδέχεται να προκύψουν από την εκδήλωση πλημμυρικών φαινομένων σε χώρους αρμοδιότητας της Περιφερειακής Ενότητας Άρτας, σε συνεργασία με τους οικείους Δήμους.
- Σύγκληση του Συντονιστικού Οργάνου Πολιτικής Προστασίας (ΣΟΠΠ) της Περιφερειακής Ενότητας Άρτας, με εντολή του Περιφερειάρχη και ευθύνη του Αντιπεριφερειάρχη σύμφωνα με τα προβλεπόμενα στην παράγραφο 3.3 του παρόντος.
- Διενέργεια ασκήσεων Πολιτικής Προστασίας για την εκπαίδευση του προσωπικού και την αξιολόγηση της επιχειρησιακής ετοιμότητας των υπηρεσιών της Περιφερειακής Ενότητας Άρτας για την αντιμετώπιση εκτάκτων αναγκών και την άμεση/βραχεία διαχείριση των συνεπειών από την εκδήλωση πλημμυρικών φαινομένων, σύμφωνα με τις κατευθυντήριες οδηγίες της ΓΓΠΠ (παράγραφος 8.2.1 του παρόντος).

Οι ανωτέρω δράσεις πολιτικής προστασίας έχουν ως στόχο την ετοιμότητα του μηχανισμού πολιτικής προστασίας για την αντιμετώπιση εκτάκτων αναγκών και την άμεση/βραχεία διαχείριση των συνεπειών από την εκδήλωση πλημμυρικών φαινομένων.

Τονίζεται ότι στο πλαίσιο της προετοιμασίας, στην αρχή κάθε έτους ο Αντιπεριφερειάρχης με απόφασή του, η οποία εκδίδεται κατ' εξαίρεση όλων των υφισταμένων διατάξεων που αφορούν στην αντίστοιχη λειτουργία άλλων υπηρεσιών της Περιφερειακής Ενότητας Άρτας και συνοδεύεται από την πρόβλεψη για τη δέσμευση της σχετικής δαπάνης, σύμφωνα με τις κείμενες διατάξεις (άρθρο 29 του Ν.4483/2017– ΦΕΚ107/Α'/2017), θα καθορίζει το ωράριο λειτουργίας του Τμήματος Πολιτικής Προστασίας Περιφερειακής Ενότητας Άρτας, ως προς την αντιμετώπιση εκτάκτων αναγκών που προκύπτουν από φυσικά φαινόμενα ή τεχνολογικά συμβάντα ,σε 24ωρη ή 12ωρη βάση κατά τις εργάσιμες ημέρες του έτους, τις Κυριακές και τις εξαιρέσιμες ημέρες του έτους (άρθρο29 του Ν.4483/2017– ΦΕΚ107/Α'/2017).

3.3 ΠΡΟΠΑΡΑΣΚΕΥΑΣΤΙΚΗ ΣΥΓΚΛΗΣΗ ΣΥΝΤΟΝΙΣΤΙΚΟΥ ΟΡΓΑΝΟΥ ΠΟΛΙΤΙΚΗΣ ΠΡΟΣΤΑΣΙΑΣ (Σ.Ο.Π.Π.)² ΤΗΣ ΠΕΡΙΦΕΡΕΙΑΚΗΣ ΕΝΟΤΗΤΑΣ ΑΡΤΑΣ ΓΙΑ ΤΗΝ ΕΤΟΙΜΟΤΗΤΑ ΑΝΤΙΜΕΤΩΠΙΣΗΣ ΚΙΝΔΥΝΩΝ ΑΠΟ ΤΗΝ ΕΚΔΗΛΩΣΗ ΠΛΗΜΜΥΡΙΚΩΝ ΦΑΙΝΟΜΕΝΩΝ

Στο πλαίσιο του συντονισμού και της επίβλεψης του έργου της πολιτικής προστασίας για την ετοιμότητα αντιμετώπισης κινδύνων από την εκδήλωση πλημμυρικών φαινομένων εντός των διοικητικών ορίων, κρίνεται απαραίτητο με εντολή του Περιφερειάρχη Ηπείρου και ευθύνη του Αντιπεριφερειάρχη Περιφερειακής Ενότητας Άρτας να συγκαλούνται ετησίως

² Εξακολουθούν να ισχύουν βάσει του Άρθρου Τέταρτου παρ. 4 της ΠΝΠ της 14-03-2020 (ΦΕΚ 64/Α'/2020) η ισχύς της οποίας κυρώθηκε με το άρθρο 3 του Ν. 4682 τ.Α'76/03.04.2020 και της υπ. αριθμ. 8778 από 14-03-2020 Απόφασης του Γενικού Γραμματέα Πολιτικής Προστασίας περί «Αναβίωσης ή εξακολούθησης λειτουργίας επιχειρησιακών και διοικητικών δομών, λειτουργιών και οργάνων της ΓΓΠΠ σύμφωνα με το κανονιστικό πλαίσιο λειτουργίας τους προ της δημοσίευσης του Ν. 4662/2020, και μέχρι την έκδοση των κανονιστικών πράξεων της διοίκησης του ως άνω νόμου»(ΑΔΑ: ΩΑΨΝ46ΜΤΛΒ-ΛΧΦ).

πριν την έναρξη της χειμερινής περιόδου, το Συντονιστικό Όργανο Πολιτικής Προστασίας (Σ.Ο.Π.Π.) της Περιφερειακής Ενότητας Άρτας με σκοπό τον καλύτερο συντονισμό των φορέων που εμπλέκονται σε επίπεδο Περιφερειακής Ενότητας σε δράσεις πολιτικής προστασίας για την αντιμετώπιση κινδύνων από την εκδήλωση πλημμυρικών φαινομένων.

Στις συνεδριάσεις αυτές θα εξετασθούν θέματα σχετικά με:

- την ετοιμότητα των υπηρεσιών της Περιφερειακής Ενότητας Άρτας που εμπλέκονται σε δράσεις πολιτικής προστασίας (συντήρηση εξοπλισμού και μηχανημάτων, ανάθεση και καταμερισμός αρμοδιοτήτων, εξουσιοδοτικές πράξεις, κλπ)
- τη διασφάλιση της επικοινωνίας μεταξύ όλων των εμπλεκόμενων υπηρεσιών και οργάνων σε επίπεδο Περιφερειακής Ενότητας Άρτας για την απρόσκοπτη ροή πληροφοριών
- την ενημέρωση του Τμήματος Πολιτικής Προστασίας της Περιφερειακής Ενότητας Άρτας για τις δράσεις που αναλαμβάνουν οι λοιποί επιχειρησιακά εμπλεκόμενοι φορείς και υπηρεσίες σε επίπεδο Περιφερειακής Ενότητας Άρτας (Π.Σ. , ΕΛ.ΑΣ., κλπ) στο πλαίσιο αντιμετώπισης εκτάκτων αναγκών και διαχείρισης των συνεπειών από την εκδήλωση πλημμυρικών φαινομένων
- το συντονισμό δράσεων πολιτικής προστασίας των λοιπών φορέων (ΕΛ.ΑΣ., Π.Σ., ΕΚΑΒ, κλπ) για την αντιμετώπιση κινδύνων από την εκδήλωση πλημμυρικών φαινομένων
- την κατάσταση του δικτύου ομβρίων υδάτων των οδών, ζητημάτων που αφορούν τις εργασίες καθαρισμού υδατορευμάτων, καθώς και των αντιπλημμυρικών έργων αρμοδιότητας Περιφερειακής Ενότητας Άρτας
- τον προσδιορισμό μέτρων πρόληψης και ετοιμότητας όταν προβλέπεται από την ΕΜΥ η εκδήλωση έντονων καιρικών φαινομένων (ισχυρές βροχές και καταιγίδες),
- προσδιορισμός δράσεων στο πλαίσιο υλοποίησης της δράσης της οργανωμένης απομάκρυνσης πολιτών, σύμφωνα με τα αναφερόμενα στο Μέρος VII του παρόντος.
- Την αξιοποίηση των Εθελοντικών Οργανώσεων Πολιτικής Προστασίας που δραστηριοποιούνται σε επίπεδο Περιφερειακής Ενότητας Άρτας σε δράσεις για την υποστήριξη του έργου του Αντιπεριφερειάρχη στην αντιμετώπιση εκτάκτων αναγκών και την άμεση/βραχεία διαχείριση των συνεπειών από την εκδήλωση πλημμυρικών φαινομένων,

καθώς και κάθε άλλο θέμα που κρίνεται απαραίτητο για την αντιμετώπιση κινδύνων που προέρχονται από την εκδήλωση πλημμυρικών φαινομένων.

Επίσης, κρίνεται σκόπιμο στην ανωτέρω συνεδριάσεις του ΣΟΠΠ να διευκρινιστούν έγκαιρα, ζητήματα που αφορούν τον καταμερισμό των αρμοδιοτήτων μεταξύ της Περιφερειακής Ενότητας Άρτας και των οικείων Δήμων σε έργα συντήρησης αντιπλημμυρικών έργων στα όρια ευθύνης της Περιφερειακής Ενότητας Άρτας, καθώς και ζητήματα που αφορούν τον έλεγχο καλής λειτουργίας και συντήρησης του δικτύου ομβρίων υδάτων στο οδικό δίκτυο, με έμφαση στις αστικές περιοχές.

Στα ΣΟΠΠ είναι σκόπιμο να κληθούν να συμμετάσχουν και εκπρόσωποι των Οργανισμών Εγγείων Βελτιώσεων (ΟΕΒ) που δραστηριοποιούνται στα όρια ευθύνης της Περιφερειακής Ενότητας Άρτας, για να ενημερώσουν σχετικά με την καλή λειτουργία των εγγειοβελτιωτικών έργων αρμοδιότητάς τους (στραγγιστικά δίκτυα, στραγγιστικοί τάφροι, αρδευτικά και στραγγιστικά αντλιοστάσια, κλπ).

Μετά τη σύγκληση του Συντονιστικού Οργάνου Πολιτικής Προστασίας (ΣΟΠΠ) της Περιφερειακής Ενότητας Άρτας, ο γραμματέας του ΣΟΠΠ θα κοινοποιήσει άμεσα τα πρακτικά της συνεδρίασης στον Αντιπεριφερειάρχη Π.Ε Άρτας, στην Αυτοτελή Δ/ση Πολιτικής Προστασίας Περιφέρειας Ηπείρου, καθώς και στους εκπροσωπούμενους στα Σ.Ο.Π.Π. φορείς.

Διευκρινίζεται ότι:

- Του γεγονότος ότι δεν έχουν εκδοθεί οι σχετικές κανονιστικές πράξεις για τα οργανωτικά, λειτουργικά και τεχνικά θέματα των Περιφερειακών Επιχειρησιακών Συντονιστικών Οργάνων Πολιτικής Προστασίας (Π.Ε.Σ.Ο.Π.Π.) του άρθρου 13 του Ν.4662/2020

και ως εκ τούτου δεν είναι δυνατή η σύσταση και λειτουργία των Π.Ε.Σ.Ο.Π.Π. και επομένως τα **Συντονιστικά Όργανα Πολιτικής Προστασίας της Περιφερειακής Ενότητας (Σ.Ο.Π.Π.)** (του άρθ. 160 παρ. στ. Ν.3852/2010), εξακολουθούν να λειτουργούν σύμφωνα με τα προβλεπόμενα στο 9032/14-12-2016 έγγραφό μας «Υπόδειγμα Κανονισμού Λειτουργίας Συντονιστικών Τοπικών Οργάνων Πολιτικής Προστασίας των Δήμων της Χώρας».

3.4 ΔΡΑΣΕΙΣ ΑΥΞΗΜΕΝΗΣ ΕΤΟΙΜΟΤΗΤΑΣ ΤΗΣ ΠΕΡΙΦΕΡΕΙΑΚΗΣ ΕΝΟΤΗΤΑΣ ΑΡΤΑΣ ΓΙΑ ΤΙΣ ΠΕΡΙΟΧΕΣ ΠΟΥ ΠΡΟΒΛΕΠΕΤΑΙ ΑΠΟ ΤΗΝ ΕΜΥ Η ΕΚΔΗΛΩΣΗ ΕΝΤΟΝΩΝ ΚΑΙΡΙΚΩΝ ΦΑΙΝΟΜΕΝΩΝ (ισχυρές βροχοπτώσεις-καταιγίδες)

Για τις περιοχές που προβλέπεται από την Εθνική Μετεωρολογική Υπηρεσία (Ε.Μ.Υ.) η εκδήλωση έντονων ή και επικίνδυνων καιρικών φαινομένων, όπως έντονες βροχοπτώσεις, ισχυρές καταιγίδες κτλ., σύμφωνα με τα Έκτακτα Δελτία Επιδείνωσης Καιρού (ΕΔΕΚ) και τα Έκτακτα Δελτία Πρόγνωσης Επικίνδυνων Καιρικών Φαινομένων (ΕΔΠΕΚΦ), η αυξημένη ετοιμότητα της Περιφερειακής Ενότητας Άρτας αφορά κατά κύριο λόγο τις παρακάτω δράσεις:

- Ετοιμότητα του προσωπικού και των μέσων της Περιφερειακής Ενότητας Άρτας για την άμεση αντιμετώπιση εκτάκτων αναγκών και την άμεση/βραχεία διαχείριση των συνεπειών από την εκδήλωση πλημμυρικών φαινομένων.
- Ενημέρωση του κοινού σε τοπικό επίπεδο, βάσει των οδηγιών αυτοπροστασίας και των δελτίων τύπου που εκδίδονται από τη Γενική Γραμματεία Πολιτικής Προστασίας, για την λήψη μέτρων αυτοπροστασίας από τους πολίτες για την εκδήλωση έντονων καιρικών φαινομένων και πλημμυρών.
- Συμβολή στην ενημέρωση σε τοπικό επίπεδο, των αγροτών, κτηνοτρόφων και μελισσοκόμων για την αναμενόμενη εκδήλωση έντονων καιρικών φαινομένων.
- Συγκρότηση συνεργείων υπερωριακής απασχόλησης πέραν του ωραρίου ή απογευματινής απασχόλησης πέραν του ωραρίου ή κατά νυχτερινές ώρες, τις Κυριακές και εξαιρέσιμες ημέρες από υπαλλήλους των Υπηρεσιών τους, όπου κρίνεται σκόπιμο για την αντιμετώπιση της κατάστασης εντός των διαθέσιμων πιστώσεων του προϋπολογισμού τους, σε περίπτωση κήρυξης επαπειλούμενων περιοχών σε κατάσταση ειδικής κινητοποίησης πολιτικής προστασίας (άρθρο 26 του ν.4662/2020 (Α' 27 σύμφωνα με το άρθρο 23 Ν. 4915/22 ΦΕΚ 63 Α.

Στις περιπτώσεις που η ΕΜΥ εκδώσει Έκτακτα Δελτία Επιδείνωσης Καιρού (ΕΔΕΚ) και Έκτακτα Δελτία Πρόγνωσης Επικίνδυνων Καιρικών Φαινομένων (ΕΔΠΕΚΦ), αυτά διαβιβάζονται από την Μονάδα Εμπλεκόμενων Φορέων (Unit3 -COMPRES) του

Ε.Σ.Κ.Ε.ΔΙ.Κ με ιδιαίτερο προειδοποιητικό σήμα προς όλους τους εμπλεκόμενους φορείς, προκειμένου να τεθούν οι φορείς σε κατάσταση ετοιμότητας πολιτικής προστασίας, στο πλαίσιο της αρμοδιότητας του Γενικού Γραμματέα Πολιτικής Προστασίας για το συντονισμό του έργου Πολιτικής Προστασίας, σε όλες τις φάσεις του κύκλου των καταστροφών και απειλών (άρθρο 30, παρ. 2α΄ του Ν.4662/2020), για την αντιμετώπιση εκτάκτων αναγκών λόγω πρόβλεψης επικίνδυνων καιρικών φαινομένων, όπως οι έντονες βροχοπτώσεις, καταιγίδες, κλπ.

Αν και η ένταση, η διάρκεια και η χωρική κατανομή των βροχοπτώσεων αποτελεί σημαντική αιτία πρόκλησης πλημμυρικών φαινομένων, η εμφάνιση ενός πλημμυρικού φαινομένου εξαρτάται και από ένα πλήθος άλλων παραγόντων οι οποίοι μπορούν να δράσουν είτε αποτρεπτικά, είτε ενισχυτικά.

Τέτοιοι παράγοντες που μπορούν να καθορίσουν την εμφάνιση ή όχι ενός πλημμυρικού φαινομένου είναι:

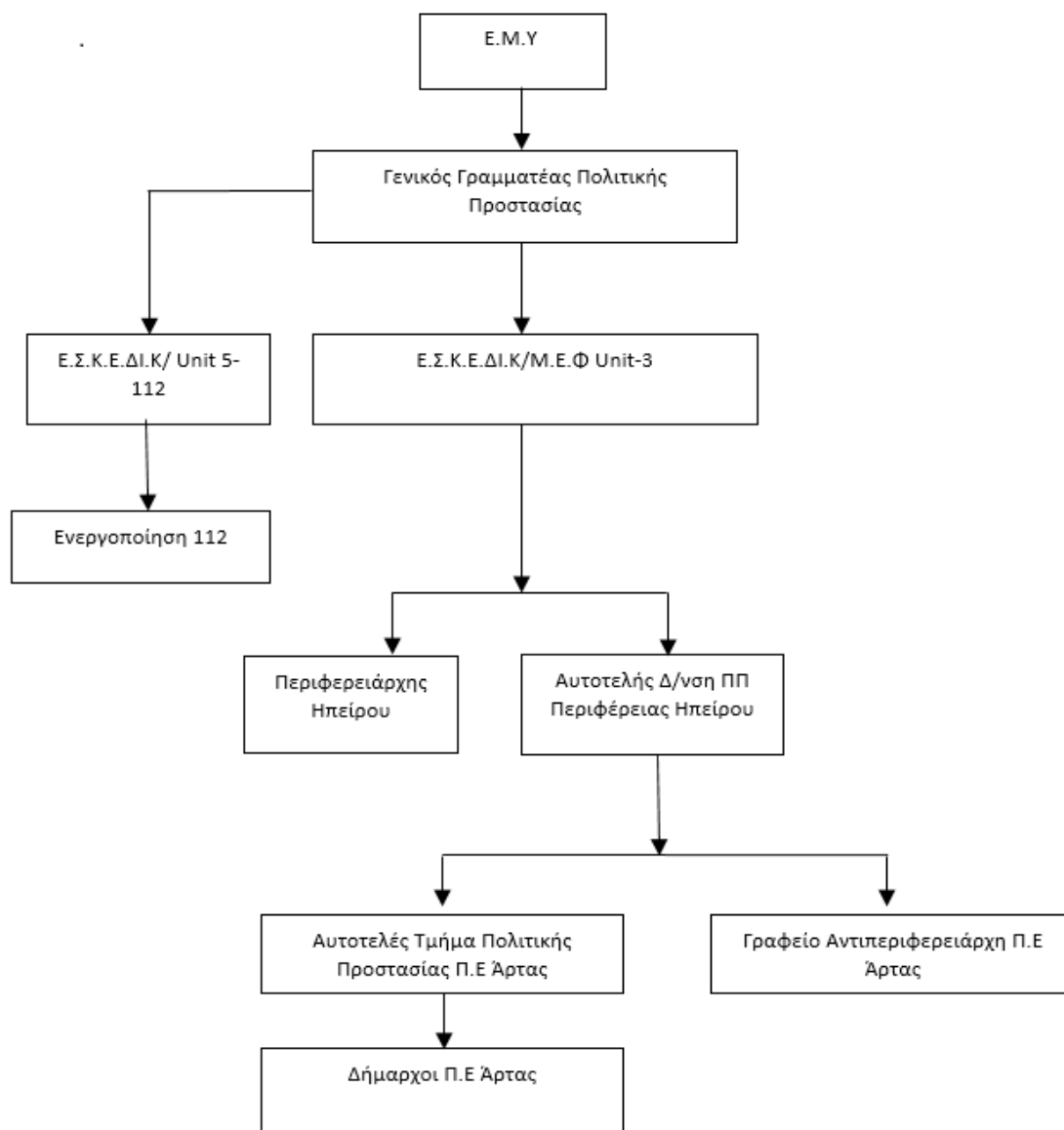
- η ικανότητα του υδρογραφικού δικτύου να παροχετεύσει αποτελεσματικά την επιφανειακή απορροή
- η γεωλογία, το μέγεθος και η γεωμορφολογία της λεκάνης απορροής
- ο κορεσμός του επιφανειακού εδάφους από προηγηθείσες βροχοπτώσεις
- η φυτοκάλυψη του εδάφους
- οι χρήσεις γης, κλπ.

Νοείται ότι το επίπεδο ετοιμότητας της Περιφερειακής Ενότητας Άρτας βάσει των Έκτακτων Δελτίων Επιδείνωσης Καιρού (ΕΔΕΚ) ή των Έκτακτων Δελτίων Πρόγνωσης Επικίνδυνων Καιρικών Φαινομένων (ΕΔΠΕΚΦ), οι συγκεκριμένες ενέργειες και η λήψη μέτρων καθορίζεται από τον σχεδιασμό του.

Σημειώνεται ότι στις περιπτώσεις που η ΕΜΥ εκδώσει Έκτακτο Δελτίο Επιδείνωσης Καιρού (ΕΔΕΚ) ή Έκτακτο Δελτίο Πρόγνωσης Επικίνδυνων Καιρικών Φαινομένων (ΕΔΠΕΚΦ), ο Γενικός Γραμματέας Πολιτικής Προστασίας δύναται να ενεργοποιήσει την γεωστοχευμένη προειδοποίηση πολιτών μέσω μηνύματος «112», στο πλαίσιο της ενημέρωσης των πολιτών για τη λήψη μέτρων αυτοπροστασίας από τα έντονα καιρικά φαινόμενα.

Η έκδοση γεωστοχευμένης προειδοποίησης πολιτών μέσω μηνύματος «112» από τη Μονάδα Ευρωπαϊκού Αριθμού έκτακτης Ανάγκης (Unit 5-112)» του Ε.Σ.Κ.Ε.ΔΙ.Κ. του Αρχηγείου Πυροσβεστικού Σώματος, σε περιπτώσεις πρόβλεψης έντονων καιρικών φαινομένων, είναι επικουρική των Δελτίων Τύπου που εκδίδει η ΓΓΠΠ και έχει σαν σκοπό την ενημέρωση των πολιτών για την εκδήλωσή τους και την ευαισθητοποίησή τους για την λήψη μέτρων αυτοπροστασίας από ενδεχόμενα καταστροφικά φαινόμενα.

Νοείται ότι για την πλήρη αξιοποίηση της γεωστοχευμένης προειδοποίησης πολιτών μέσω μηνύματος «112» σε περιπτώσεις πρόβλεψης έντονων καιρικών φαινομένων, θα πρέπει να υπάρχει, στο πλαίσιο των δυνατοτήτων πρόβλεψης των καιρικών φαινομένων, ακριβής χωρικός προσδιορισμός των περιοχών που αναμένεται να πληγούν, χρονικός προσδιορισμός της έναρξης και λήξης των φαινομένων στις περιοχές αυτές, καθώς και η προβλεπόμενη ένταση των φαινομένων.



Διάγραμμα 1: Διάγραμμα ροής αποστολής των Έκτακτων Δελτίων της ΕΜΥ και ιδιαίτερου προειδοποιητικού σήματος από τη Μονάδα Εμπλεκόμενων Φορέων (Unit3 - COMPRES) του Ε.Σ.Κ.Ε.ΔΙ.Κ, Περιφέρειας Ηπείρου.

3.5 ΔΡΑΣΕΙΣ ΤΗΣ ΠΕΡΙΦΕΡΕΙΑΚΗΣ ΕΝΟΤΗΤΑΣ ΆΡΤΑΣ ΣΤΗΝ ΑΝΤΙΜΕΤΩΠΙΣΗ ΚΙΝΔΥΝΩΝ ΜΕΤΑ ΤΗΝ ΕΚΔΗΛΩΣΗ ΠΛΗΜΜΥΡΙΚΩΝ ΦΑΙΝΟΜΕΝΩΝ

Ο Αντιπεριφερειάρχης Περιφερειακής Ενότητας Άρτας που ενεργεί σύμφωνα με τις οδηγίες και τις κατευθύνσεις που του παρέχει ο Περιφερειάρχης Ηπείρου, εκτιμώντας τις επιπτώσεις, όπως αυτές διαμορφώνονται από πληροφορίες που συνδέονται με την εξέλιξη των πλημμυρικών φαινομένων, στα πλαίσια του συντονιστικού του ρόλου κατά κανόνα δρομολογεί αρχικά δράσεις που συνδέονται με:

- την κινητοποίηση, δια του Αυτοτελούς Γραφείου Πολιτικής Προστασίας Άρτας, του επιχειρησιακά εμπλεκόμενου δυναμικού και των μέσων πολιτικής προστασίας της Περιφερειακής Ενότητας Άρτας και την εξασφάλιση της επικοινωνίας με τους λοιπούς επιχειρησιακά εμπλεκόμενους φορείς,
- την υποστήριξη του έργου των λοιπών επιχειρησιακά εμπλεκόμενων φορέων (Π.Σ., ΕΛ.ΑΣ., Δήμοι, κλπ), με μέσα που έχει άμεσα διαθέσιμα η Περιφερειακή Ενότητα Άρτας ή δύναται να εξασφαλίσει μέσω μνημονίου συνεργασίας με ιδιωτικούς φορείς,
- την άρση εμποδίων στο οδικό δίκτυο αρμοδιότητάς του, για τη διευκόλυνση της κίνησης των οχημάτων των σωστικών συνεργείων προς και από την πληγείσα περιοχή, τις νοσοκομειακές μονάδες, κλπ.,
- τη λήψη απόφασης για την οργανωμένη απομάκρυνση πολιτών, όταν η εξελισσόμενη ή επικείμενη καταστροφή μπορεί να επηρεάσει πάνω από ένα Δήμο, σύμφωνα με τα όσα αναφέρονται στο Μέρος VII του παρόντος,
- τη συνδρομή στο έργο των Δήμων στην παροχή βοήθειας στους πληγέντες,
- την άμεση συγκρότηση συνεργείων για τον έλεγχο υποδομών και τεχνικών έργων αρμοδιότητάς τους για τη διαπίστωση ζημιών που προκλήθηκαν από πλημμύρες ή άλλα επαγόμενα των πλημμυρών φαινόμενα (κατολισθήσεις, κλπ),
- την ενημέρωση του κοινού για δράσεις πολιτικής προστασίας σε επίπεδο Περιφερειακής Ενότητας Άρτας και τη λήψη μέτρων αυτοπροστασίας από κινδύνους που προέρχονται από έντονα καιρικά φαινόμενα (βροχοπτώσεις, καταιγίδες, κλπ.), πλημμυρικά φαινόμενα,
- τη συνεχή επικοινωνία Περιφερειάρχη Ηπείρου, του Αντιπεριφερειάρχη Π.Ε Άρτας με τους Δημάρχους των περιοχών που έχουν πληγεί από την εκδήλωση των πλημμυρικών φαινομένων, στο πλαίσιο συντονισμού και ιεράρχησης δράσεων πολιτικής προστασίας στην αντιμετώπιση εκτάκτων αναγκών και την άμεση/βραχεία διαχείριση των συνεπειών,
- την ενημέρωση του Γενικού Γραμματέα Πολιτικής Προστασίας για την εκδήλωση καταστροφικών φαινομένων, καθώς και για τις επιπτώσεις τους από τον Περιφερειάρχη Ηπείρου και τον Αντιπεριφερειάρχη Π.Ε Άρτας,
- την υποβολή αιτήματος προς τον Γενικό Γραμματέα Πολιτικής Προστασίας για την ενεργοποίηση του Μνημονίου Συνεργασίας μεταξύ της Ελληνικής Αρχής Γεωλογικών και Μεταλλευτικών Ερευνών (Ε.Α.Γ.Μ.Ε.) και της ΓΓΠΠ, σε περιπτώσεις συντελεσθέντος ή εν εξελίξει καταστροφικού φαινομένου γεωλογικής αιτιολογίας (κατολισθήσεις, εδαφικές υποχωρήσεις, καθιζήσεις), σύμφωνα με τα 4927/5-07-2016 και 6044/25-08-2016 έγγραφα της Δ/σης Σχεδιασμού & Αντιμετώπισης Εκτάκτων Αναγκών της ΓΓΠΠ

- την υποβολή εισήγησης για κήρυξη των πληγέντων περιοχών από πλημμυρικά φαινόμενα σε Κατάσταση Έκτακτης Ανάγκης Πολιτικής Προστασίας,
- τη διασφάλιση λειτουργίας των υπηρεσιών της Περιφερειακής Ενότητας Άρτας μετά την εκδήλωση του καταστροφικού φαινομένου,
- ό,τι άλλο κρίνεται απαραίτητο για την αντιμετώπιση εκτάκτων αναγκών από την εκδήλωση πλημμυρικών φαινομένων, στο πλαίσιο των αρμοδιοτήτων τους.

Νοείται ότι κατά προτεραιότητα εξετάζονται αιτήματα παροχής βοήθειας στους πληγέντες, συνδρομής στο έργο διάσωσης και απεγκλωβισμού, όπως και η διάνοιξη αποκλεισμένων δρόμων αρμοδιότητας της Περιφερειακής Ενότητας Άρτας για τη διευκόλυνση της κίνησης των οχημάτων των σωστικών συνεργείων προς και από την πληγείσα περιοχή, τις νοσοκομειακές μονάδες, κλπ.

Επίσης, ο Περιφερειάρχης Ηπείρου σε συνεργασία με την Περιφερειακή Διεύθυνση Πρωτοβάθμιας και Δευτεροβάθμιας Εκπαίδευσης και τις κατά τόπους Δημοτικές Αρχές, εκδίδει απόφαση διακοπής μαθημάτων λόγω έκτακτων συνθηκών στη χωρική αρμοδιότητα της Περιφερειακής Ενότητας (αρθ. 186 του Ν3852/2010).

3.6 ΔΡΑΣΕΙΣ ΤΗΣ ΠΕΡΙΦΕΡΕΙΑΚΗΣ ΕΝΟΤΗΤΑΣ ΑΡΤΑΣ ΣΤΗΝ ΑΜΕΣΗ/ΒΡΑΧΕΙΑ ΔΙΑΧΕΙΡΙΣΗ ΣΥΝΕΠΕΙΩΝ

Η άμεση/βραχεία διαχείριση συνεπειών από την Περιφερειακή Ενότητα Άρτας συνδέεται με δράσεις που αφορούν:

- την συνδρομή των Δήμων στην παροχή βοήθειας στους πληγέντες, προσωρινή διαμονή των πολιτών που λόγω καταστροφής η παραμονή στις κατοικίες τους έχει καταστεί αδύνατη, σε συνεργασία με τους οικείους Δήμους
- την γνωστοποίηση μέσω ανακοινώσεων ή δελτίων τύπου στα τοπικά μέσα ενημέρωσης και μέσα κοινωνικής δικτύωσης, για τη λειτουργία τηλεφωνικής γραμμής στην οποία μπορούν να απευθύνονται οι πολίτες που οι ιδιοκτησίες τους έχουν πληγεί και χρειάζονται άμεση προσωρινή διαμονή, σε συνεννόηση με τους οικείους Δήμους
- την ενεργοποίηση εθελοντικών οργανώσεων πολιτικής προστασίας που δραστηριοποιούνται στη Περιφερειακή Ενότητα Άρτας για υποστηρικτικές δράσεις στο έργο της Περιφερειακής Ενότητας
- την συγκρότηση συνεργείων από υπαλλήλους της Διεύθυνσης Τεχνικών Έργων της Περιφερειακής Ενότητας Άρτας προκειμένου να μεταβούν και να προβούν εντός της πληγείσας περιοχής σε άμεσο οπτικό έλεγχο υποδομών και τεχνικών έργων αρμοδιότητάς τους για τη διαπίστωση ζημιών που προκλήθηκαν από την εκδήλωση πλημμυρικών φαινομένων και εκτίμηση του δυναμικού και των μέσων που απαιτούνται για την άμεση αποκατάσταση της λειτουργίας τους
- την υποβολή εισήγησης για κήρυξη των πληγέντων περιοχών σε Κατάσταση Έκτακτης Ανάγκης Πολιτικής Προστασίας
- τη γνωστοποίηση της καταστροφής (ημερομηνία εκδήλωσης πλημμύρας, πληγείσες περιοχές) στη Γ.Δ.Α.Ε.Φ.Κ.»
- ό,τι άλλο κρίνεται απαραίτητο για την άμεση/βραχεία διαχείριση των συνεπειών από την εκδήλωση πλημμυρικών φαινομένων, στο πλαίσιο αρμοδιοτήτάς της.

Εν συνεχεία, ο Αντιπεριφερειάρχης Περιφερειακής Ενότητας Άρτας που ενεργεί σύμφωνα με τις οδηγίες και τις κατευθύνσεις που του παρέχει ο Περιφερειάρχης Ηπείρου, έχοντας υπόψη τυχόν αιτήματα συνδρομής προς υποστήριξη του έργου άλλων φορέων (Π.Σ., Δήμοι, κλπ) και τις επιπτώσεις του καταστροφικού φαινομένου σε έργα και υποδομές αρμοδιότητας Περιφερειακής Ενότητας, συγκροτούν κατάλληλα συνεργεία για:

- τον καθαρισμό εντός των πλημμυρισμένων περιοχών των εσχαρών των φρεατίων υδροσυλλογής στις οδούς αρμοδιότητάς τους και καθαρισμός λοιπών αντιπλημμυρικών έργων αρμοδιότητάς τους από φερτά υλικά λόγω των πλημμυρικών υδάτων, προς αποκατάσταση της λειτουργικότητάς τους,
- την αποκατάσταση βατότητας των αποκλεισμένων οδών αρμοδιότητάς τους με την απομάκρυνση φερτών υλικών και πλημμυρικών υδάτων από το οδόστρωμα και αποκατάσταση της οδικής κυκλοφορίας,
- τη μεταφορά των ανωτέρω φερτών υλικών στους χώρους που έχουν ήδη προσδιοριστεί σε συνεργασία με τους οικείους Δήμους για την προσωρινή εναπόθεση φερτών υλικών μετά την εκδήλωση πλημμυρικών φαινομένων και τη δρομολόγηση δράσεων προσωρινής αποθήκευσης, μεταφόρτωσης, ανάκτησης και διάθεσής τους, σύμφωνα με την κείμενη νομοθεσία διαχείρισης μη επικίνδυνων στερεών αποβλήτων.
- την αποκατάσταση λειτουργίας των αντιπλημμυρικών έργων αρμοδιότητας συντήρησης της Περιφερειακής Ενότητας Άρτας,
- την εκτίμηση και καταγραφή των ζημιών σε βιομηχανικές και βιοτεχνικές μονάδες, εμπορικά καταστήματα, αγροτικές εκμεταλλεύσεις, άλλες επιχειρήσεις και φορείς μη κερδοσκοπικού χαρακτήρα που έχουν πληγεί από πλημμύρες.
- την υποβολή αιτήματος προς τη Δ.Α.Ε.Φ.Κ.- Κ.Ε. για οριοθέτηση της πληγείσας περιοχής, συνοδευόμενο από συγκεντρωτικές καταστάσεις των πορισμάτων των αυτοψιών ανά τοπική κοινότητα από τον Δήμο και την Περιφερειακή Ενότητα (για κατοικίες και επιχειρήσεις αντίστοιχα).

Σε περιπτώσεις που το δυναμικό και τα μέσα που έχει άμεσα διαθέσιμα η Περιφερειακή Ενότητα Άρτας, ή δύναται να εξασφαλίσει μέσω μνημονίου συνεργασίας με ιδιωτικούς φορείς, με την μορφή Μητρώου Εργοληπτών (εταιρειών – φυσικών προσώπων) για την αντιμετώπιση εκτάκτων αναγκών ή μέσω του διαθέσιμου δυναμικού και των μέσων της Περιφέρειας Ηπείρου, δεν επαρκούν για την άμεση διαχείριση των συνεπειών λόγω πλημμυρών, δύναται να αιτηθεί μέσω της Μονάδας Εμπλεκόμενων Φορέων (Unit3 - COMPRES) του Ε.Σ.Κ.Ε.ΔΙ.Κ³ συνδρομή από άλλους φορείς (Ένοπλες Δυνάμεις, κλπ).

Για τα πάσης φύσεως αντιπλημμυρικά έργα αρμοδιότητας της Περιφερειακής Ενότητας Άρτας το έργο της άμεσης αποκατάστασης της λειτουργίας τους υποστηρίζεται από την Αυτοτελή Δ/ση Πολιτικής Προστασίας Περιφέρειας Ηπείρου και το Τμήμα Πολιτικής Προστασίας της Περιφερειακής Ενότητας Άρτας το οποίο με εντολή Περιφερειάρχη ή του Αντιπεριφερειάρχη Π.Ε Άρτας συντονίζουν το έργο της διάθεσης δυναμικού και μέσων για την άμεση αποκατάσταση των ζημιών που προκλήθηκαν από την καταστροφή.

³ Το υπ.αρ. 159/17-01-2022 έγγραφο του Εθνικού Συντονιστικού Κέντρου Επιχειρήσεων και Διαχείρισης Κρίσεων (Ε.Σ.Κ.Ε.ΔΙ.Κ.) του Αρχηγείου Πυροσβεστικού Σώματος.

3.7 ΣΥΓΚΛΗΣΗ ΣΥΝΤΟΝΙΣΤΙΚΩΝ ΟΡΓΑΝΩΝ ΠΟΛΙΤΙΚΗΣ ΠΡΟΣΤΑΣΙΑΣ (Σ.Ο.Π.Π.) ΠΕΡΙΦΕΡΕΙΑΚΗΣ ΕΝΟΤΗΤΑΣ ΑΡΤΑΣ ΜΕΤΑ ΤΗΝ ΕΚΔΗΛΩΣΗ ΣΕΙΣΜΟΥ, ΓΙΑ ΤΗΝ ΑΝΤΙΜΕΤΩΠΙΣΗ ΕΚΤΑΚΤΩΝ ΑΝΑΓΚΩΝ ΚΑΙ ΤΗΝ ΑΜΕΣΗ/ΒΡΑΧΕΙΑ ΔΙΑΧΕΙΡΙΣΗ ΤΩΝ ΣΥΝΕΠΕΙΩΝ

Μετά την εκδήλωση πλημμυρικών φαινομένων ο Αντιπεριφερειάρχης Περιφερειακής Ενότητας Άρτας που ενεργεί σύμφωνα με τις οδηγίες και τις κατευθύνσεις που του παρέχονται από τον Περιφερειάρχη Ηπείρου, δύναται προς υποβοήθηση του έργου του να συγκαλέσει το Συντονιστικό Όργανο Πολιτικής Προστασίας (Σ.Ο.Π.Π.) της Περιφερειακής Ενότητας Άρτας με σκοπό τον καλύτερο συντονισμό των φορέων που εμπλέκονται σε επίπεδο Περιφερειακής Ενότητας σε δράσεις πολιτικής προστασίας για την αντιμετώπιση εκτάκτων αναγκών και την άμεση/βραχεία διαχείριση των συνεπειών.

Ειδικότερα, στα ανωτέρω ΣΟΠΠ της Περιφερειακής Ενότητας Άρτας κρίνεται σκόπιμο να εξετάζονται κατά κύριο λόγο θέματα σχετικά:

- με την παροχή στοιχείων από όλους τους αρμόδιους συμμετέχοντες φορείς για την πορεία εξέλιξης του καταστροφικού φαινομένου καθώς για τις συνέπειες του, κατά το μέρος που τους αφορά και εμπλέκονται
- με την αμοιβαία ενημέρωση για την διαθεσιμότητα δυναμικού και μέσων των φορέων που εκπροσωπούνται σ' αυτό για την υλοποίηση των δράσεων και μέτρων πολιτικής προστασίας για την αντιμετώπιση εκτάκτων αναγκών και την άμεση/βραχεία διαχείριση των συνεπειών,
- με την διάθεση προσωπικού και μέσων για την αντιμετώπιση εκτάκτων αναγκών και την άμεση/βραχεία διαχείριση των συνεπειών, σε επίπεδο Περιφερειακής Ενότητας, με βάση τις ανάγκες, όπως αυτές καταγράφονται και ιεραρχούνται από τους συμμετέχοντες στο ΣΟΠΠ
- με τη συνδρομή των συμμετεχόντων φορέων στο ΣΟΠΠ, εφόσον αποφασιστεί από τον Περιφερειάρχη ή τον Αντιπεριφερειάρχη Π.Ε Άρτας η εφαρμογή του μέτρου της οργανωμένης προληπτικής απομάκρυνσης πολιτών από εξελισσόμενη ή επικείμενη καταστροφή από την εκδήλωση σεισμού, σύμφωνα με τα αναφερόμενα στο Μέρος VII του παρόντος σχεδίου
- με τη συνδρομή των συμμετεχόντων φορέων στο ΣΟΠΠ στην παροχή βοήθειας στους πληγέντες
- με ζητήματα που συνδέονται με προσωρινή διαμονή των πολιτών που λόγω της καταστροφής η παραμονή στις κατοικίες τους έχει καταστεί αδύνατη
- με την ενεργοποίηση εθελοντικών οργανώσεων πολιτικής προστασίας που δραστηριοποιούνται στη Περιφερειακή Ενότητα Άρτας για υποστηρικτικές δράσεις στο έργο της Περιφερειακής Ενότητας.
- με ζητήματα που συνδέονται με την επικοινωνία και την ροή πληροφοριών μεταξύ των εμπλεκόμενων φορέων
- ό,τι άλλο κρίνεται απαραίτητο για την αντιμετώπιση εκτάκτων αναγκών και την άμεση/βραχεία διαχείριση των συνεπειών από την εκδήλωση πλημμυρικών φαινομένων.

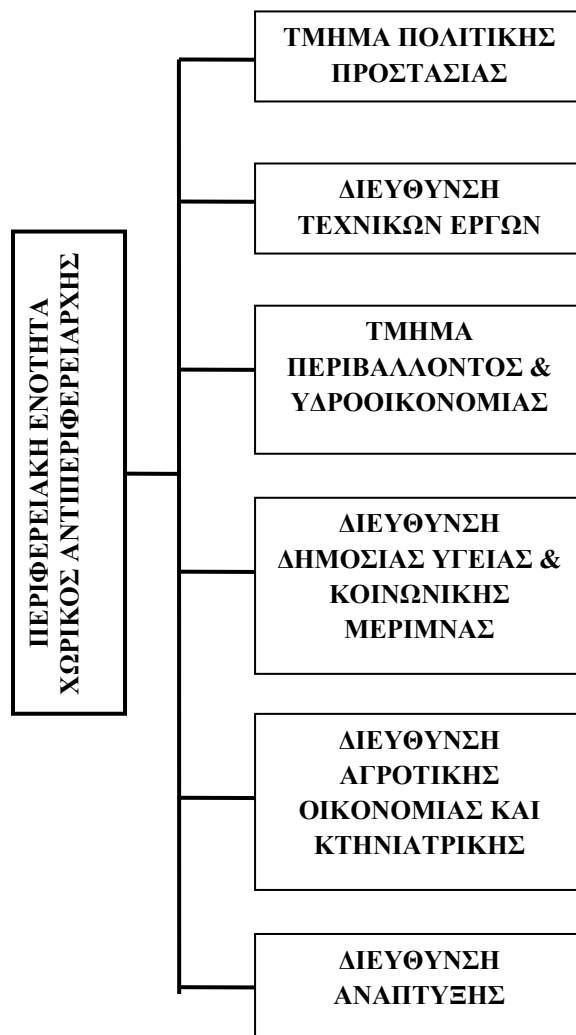
Επίσης, σε περιπτώσεις όπου από τα πλημμυρικά φαινόμενα πλήττονται εκτάσεις με εγγειοβελτιωτικά έργα εντός των ορίων ευθύνης της Περιφερειακής Ενότητας Άρτας, στα ανωτέρω ΣΟΠΠ είναι σκόπιμο να κληθούν να συμμετάσχουν και εκπρόσωποι των αρμόδιων

για την λειτουργία και συντήρησή τους Οργανισμών Εγγείων Βελτιώσεων (ΟΕΒ), προκειμένου να ενημερώσουν σχετικά με την καλή λειτουργία των εγγειοβελτιωτικών έργων αρμοδιότητάς τους (αποστράγγιση του πλεονάζοντος αρδευτικού (επιφανειακού και εδαφικού) νερού, η παροχέτευση πλημμυρικών ροών, αποκατάσταση βλαβών στο αγροτικό οδικό δίκτυο αρμοδιότητάς τους, κλπ).

**ΜΕΡΟΣ IV
ΣΥΣΤΗΜΑ
ΚΙΝΗΤΟΠΟΙΗΣΗΣ
ΠΟΛΙΤΙΚΗΣ ΠΡΟΣΤΑΣΙΑΣ
Π.Ε ΑΡΤΑΣ**

ΜΕΡΟΣ IV. ΣΥΣΤΗΜΑ ΚΙΝΗΤΟΠΟΙΗΣΗΣ ΠΟΛΙΤΙΚΗΣ ΠΡΟΣΤΑΣΙΑΣ Π.Ε ΑΡΤΑΣ

4.1. ΟΡΓΑΝΙΚΕΣ ΜΟΝΑΔΕΣ ΤΗΣ ΠΕΡΙΦΕΡΕΙΑΚΗΣ ΕΝΟΤΗΤΑΣ ΑΡΤΑΣ ΠΟΥ ΕΜΠΛΕΚΟΝΤΑΙ ΣΕ ΔΡΑΣΕΙΣ ΠΟΛΙΤΙΚΗΣ ΠΡΟΣΤΑΣΙΑΣ



4.2 ΠΡΟΛΗΠΤΙΚΑ ΈΡΓΑ ΤΗΣ ΠΕΡΙΦΕΡΕΙΑΚΗΣ ΕΝΟΤΗΤΑΣ ΑΡΤΑΣ ΠΟΥ ΣΥΜΒΑΛΛΟΥΝ ΣΤΗΝ ΜΕΪΩΣΗ ΤΟΥ ΚΙΝΔΎΝΟΥ ΕΚΔΉΛΩΣΗΣ ΠΛΗΜΜΥΡΙΚΩΝ ΦΑΙΝΟΜΕΝΩΝ

Όπως έχει ήδη αναφερθεί (παράγραφος 3.1 του παρόντος), τα προληπτικά έργα της Περιφερειακής Ενότητας Άρτας που συμβάλλουν στην μείωση του κινδύνου εκδήλωσης πλημμυρικών φαινομένων δεν αποτελούν αντικείμενο του παρόντος σχεδίου. Για λόγους πληρότητας των δράσεων της Περιφερειακής Ενότητας Άρτας στην συνολική διαχείριση των κινδύνων από την εκδήλωση πλημμυρικών φαινομένων, αναφέρονται συνοπτικά στο παρόν τα έργα αυτά, που δρομολογούνται με εντολή του Αντιπεριφερειάρχη Περιφερειακής Ενότητας Άρτας σύμφωνα με τις οδηγίες και τις κατευθύνσεις που του παρέχει ο Περιφερειάρχης Ηπείρου και προσδιορίζονται θεματικά παρακάτω.

Επίσης, προσδιορίζονται οι αρμόδιες οργανικές μονάδες και τα διοικητικά όργανα που εμπλέκονται ανά δράση Πολιτικής Προστασίας (οι αρμοδιότητες δηλώνονται με τονισμένη **“bold”** γραμματοσειρά).

- Τον έλεγχο και τη συντήρηση του δικτύου όμβριων υδάτων των οδών αρμοδιότητας Περιφερειακής Ενότητας Άρτας
Αρμοδιότητα:
 - **Διεύθυνσης Τεχνικών Έργων**
- Τον έλεγχο και τη συντήρηση των αντιπλημμυρικών έργων, αρμοδιότητας λειτουργίας και συντήρησης της Περιφερειακής Ενότητας Άρτας
Αρμοδιότητα:
 - **Διεύθυνσης Τεχνικών Έργων**
- Την εκτέλεση εργασιών καθαρισμού ρεμάτων και των απαλλοτριωμένων χώρων παρά τα ρέματα, εφόσον συντρέχουν λόγοι μετά από σχετικό έλεγχο
Αρμοδιότητα:
 - **Διεύθυνσης Τεχνικών Έργων**
 - **Τμήμα Πολιτικής Προστασίας & Γραφείο Πολιτικής Προστασίας Δήμων**
- Τον έλεγχο και τη συντήρηση εγγειοβελτιωτικών έργων αρμοδιότητας Περιφερειακής Ενότητας Άρτας
Αρμοδιότητα:
 - **Διεύθυνσης Τεχνικών Έργων**
 - **Τμήμα Πολιτικής Προστασίας & Γραφείο Πολιτικής Προστασίας Δήμων**
- Την παροχή οδηγιών και τη παρακολούθηση εφαρμογής σχεδίων και εργασιών συντήρησης εγγειοβελτιωτικών έργων από τον ΟΕΒ
Αρμοδιότητα:
 - **Διεύθυνσης Τεχνικών Έργων**
 - **Τμήμα Πολιτικής Προστασίας**
- Τον προγραμματισμό και εκτέλεση νέων έργων αντιπλημμυρικής προστασίας
Αρμοδιότητα:
 - **Διεύθυνσης Τεχνικών Έργων**
 - **Διεύθυνση Ανάπτυξης**

4.3 ΠΡΟΠΑΡΑΣΚΕΥΑΣΤΙΚΕΣ ΔΡΑΣΕΙΣ ΤΗΣ ΠΕΡΙΦΕΡΕΙΑΚΗΣ ΕΝΟΤΗΤΑΣ ΑΡΤΑΣ

Τα προπαρασκευαστικά μέτρα και δράσεις πολιτικής προστασίας που συμβάλλουν στην ετοιμότητα του ανθρώπινου δυναμικού και των μέσων που διαθέτει η Περιφερειακή Ενότητα Άρτας για την αντιμετώπιση εκτάκτων αναγκών και την άμεση/βραχεία διαχείριση συνεπειών από την εκδήλωση πλημμυρικών φαινομένων, δρομολογούνται με εντολή του Αντιπεριφερειάρχη Περιφερειακής Ενότητας Άρτας σύμφωνα με τις οδηγίες και τις κατευθύνσεις που του παρέχει ο Περιφερειάρχης Ηπείρου και προσδιορίζονται θεματικά παρακάτω.

Επίσης, προσδιορίζονται οι αρμόδιες οργανικές μονάδες και τα διοικητικά όργανα που εμπλέκονται ανά δράση Πολιτικής Προστασίας (οι αρμοδιότητες δηλώνονται με τονισμένη **“bold”** γραμματοσειρά).

- Συντήρηση εξοπλισμού και μέσων της Περιφερειακής Ενότητας Άρτας που θα χρησιμοποιηθούν για την αντιμετώπιση εκτάκτων αναγκών και την άμεση/βραχεία διαχείριση των συνεπειών από την εκδήλωση πλημμυρικών φαινομένων.

Αρμοδιότητα:

➤ **Τμήμα Πολιτικής Προστασίας**

➤ **Διεύθυνσης Τεχνικών Έργων**

- Σύνταξη Σχεδίου Αντιμετώπισης Εκτάκτων Αναγκών και Άμεσης/Βραχείας Διαχείρισης των Συνεπειών από την Εκδήλωση Πλημμυρικών Φαινομένων της Περιφερειακής Ενότητας Άρτας, με βάση τις οδηγίες σχεδίασης της παραγράφου 15.1 του Γενικού Σχεδίου Αντιμετώπισης Εκτάκτων Αναγκών και Άμεσης/Βραχείας Διαχείρισης Συνεπειών από την Εκδήλωση Πλημμυρικών Φαινομένων με την κωδική ονομασία «ΔΑΡΔΑΝΟΣ 2».

Αρμοδιότητα:

➤ **Τμήμα Πολιτικής Προστασίας**

- Σύνταξη ή επικαιροποίηση των μνημονίων ενεργειών για την αντιμετώπιση εκτάκτων αναγκών και την άμεση/βραχεία διαχείριση των συνεπειών από την εκδήλωση πλημμυρικών φαινομένων, από το Αυτοτελές Τμήμα Πολιτικής Προστασίας της Περιφερειακής Ενότητας Άρτας, βάσει των δράσεων που προβλέπονται στο παρόν Σχέδιο Αντιμετώπισης Εκτάκτων Αναγκών και Άμεσης/Βραχείας Διαχείρισης των Συνεπειών από την Εκδήλωση Πλημμυρικών Φαινομένων της Περιφερειακής Ενότητας Άρτας. Το ανωτέρω μνημόνιο ενεργειών προσαρτάται στο Σχέδιο Αντιμετώπισης Εκτάκτων Αναγκών και Άμεσης/Βραχείας Διαχείρισης των Συνεπειών από την Εκδήλωση Πλημμυρικών Φαινομένων της Περιφερειακής Ενότητας Άρτας και αποτελεί αναπόσπαστο μέρος του

Αρμοδιότητα:

➤ **Τμήμα Πολιτικής Προστασίας**

- Μετά τη σύνταξη ή επικαιροποίηση των ανωτέρω μνημονίων ενεργειών, κρίνεται σκόπιμο για λόγους άμεσης κινητοποίησης να κοινοποιούνται στις Διοικήσεις των Πυροσβεστικών Υπηρεσιών και των υπηρεσιών της ΕΛ.ΑΣ. σε επίπεδο Περιφερειακής Ενότητας

Αρμοδιότητα:

➤ **Τμήμα Πολιτικής Προστασίας**

- Κατάρτιση μνημονίων συνεργασίας με ιδιωτικούς φορείς, με την μορφή Μητρώου Εργοληπτών (εταιρειών – φυσικών προσώπων) για την αντιμετώπιση εκτάκτων αναγκών, για την εξασφάλιση επιπλέον πόρων προς ενίσχυση του έργου τους στην αντιμετώπιση εκτάκτων αναγκών και τη διαχείριση των συνεπειών από την πλημμυρικών φαινομένων, σύμφωνα με την παράγραφο 9.2 του Γενικού Σχεδίου.

Αρμοδιότητα:

- Τμήμα Πολιτικής Προστασίας
- Διεύθυνσης Τεχνικών Έργων

- Ορισμό Περιφερειακού Συντονιστή Κρατικής Αρωγής (άρθρο 15 Ν.4797/2021 όπως ισχύει), με απόφαση του Περιφερειάρχη για όλες τις Περιφερειακές Ενότητες, ο οποίος αποτελεί τον μόνιμο σύνδεσμο της Περιφερειακής Ενότητας με την Επιτροπή του άρθρου 13 «Κυβερνητική Επιτροπή Κρατικής Αρωγής» του Ν. 4797/2021 όπως ισχύει. (Αρ.Απόφασης: 159849/1151-14/10/2010 ΑΔΑ: 69ΛΞ7Λ9-Κ7Β) Το έργο του Περιφερειακού Συντονιστή Κρατικής Αρωγής, στο πλαίσιο εφαρμογής των διατάξεων του Ν.4797/2021 περί κρατικής αρωγής προς επιχειρήσεις και μη κερδοσκοπικού χαρακτήρα φορείς για θεομηνίες, εκτελείται υπό τις οδηγίες και τον άμεσο έλεγχο του Αντιπεριφερειάρχη, στον οποίο έχουν ανατεθεί οι αρμοδιότητες που απορρέουν από το άρθρο 160 του ν. 3852/2010 (Α' 87).

Αρμοδιότητα:

- Γραφείο Αντιπεριφερειάρχη
- Τμήμα Πολιτικής Προστασίας

- Εκ των προτέρων προσδιορισμός χώρων προσωρινής εναπόθεσης φερτών υλικών και μπαζών που ενδέχεται να προκύψουν από την εκδήλωση πλημμυρικών φαινομένων σε χώρους αρμοδιότητας της Περιφερειακής Ενότητας Άρτας, **σε συνεργασία με τους οικείους Δήμους**

Αρμοδιότητα:

- Τμήμα Πολιτικής Προστασίας
- Διεύθυνσης Τεχνικών Έργων
- Τμήμα Περιβάλλοντος και Υδροοικονομίας

- Σύγκληση του Συντονιστικού Οργάνου Πολιτικής Προστασίας (ΣΟΠΠ) της Περιφερειακής Ενότητας Άρτας, με εντολή του Περιφερειάρχη και ευθύνη του Αντιπεριφερειάρχη σύμφωνα με τα προβλεπόμενα στην παράγραφο 3.3 του παρόντος.

Αρμοδιότητα:

- Περιφερειάρχη
- Αντιπεριφερειάρχη

- Διενέργεια ασκήσεων Πολιτικής Προστασίας για την εκπαίδευση του προσωπικού και την αξιολόγηση της επιχειρησιακής ετοιμότητας των υπηρεσιών της Περιφερειακής Ενότητας Άρτας για την αντιμετώπιση εκτάκτων αναγκών και την άμεση/βραχεία διαχείριση των συνεπειών από την εκδήλωση πλημμυρικών φαινομένων, σύμφωνα με τις κατευθυντήριες οδηγίες της ΓΓΠΠ (παράγραφος 13.2.1 του Γενικού Σχεδίου).

Αρμοδιότητα:

- Τμήμα Πολιτικής Προστασίας

Οι ανωτέρω δράσεις πολιτικής προστασίας έχουν ως στόχο την ετοιμότητα του μηχανισμού πολιτικής προστασίας για την αντιμετώπιση εκτάκτων αναγκών και την άμεση/βραχεία διαχείριση των συνεπειών από την εκδήλωση πλημμυρικών φαινομένων.

Τονίζεται ότι στο πλαίσιο της προετοιμασίας, στην αρχή κάθε έτους ο Αντιπεριφερειάρχης Π.Ε Άρτας με απόφασή του, η οποία εκδίδεται κατ' εξαίρεση όλων των υφισταμένων διατάξεων που αφορούν στην αντίστοιχη λειτουργία άλλων υπηρεσιών της Περιφερειακής Ενότητας Άρτας και συνοδεύεται από την πρόβλεψη για τη δέσμευση της σχετικής δαπάνης, σύμφωνα με τις κείμενες διατάξεις (άρθρο 29 του Ν.4483/2017– ΦΕΚ107/Α'/2017), θα καθορίζει το ωράριο λειτουργίας του Τμήματος Πολιτικής Προστασίας Περιφερειακής Ενότητας Άρτας, ως προς την αντιμετώπιση εκτάκτων αναγκών που προκύπτουν από φυσικά φαινόμενα ή τεχνολογικά συμβάντα ,σε 24ωρη ή 12ωρη βάση κατά τις εργάσιμες ημέρες του έτους, τις Κυριακές και τις εξαιρέσιμες ημέρες του έτους (άρθρο29 του Ν.4483/2017– ΦΕΚ107/Α'/2017).

4.4 ΠΡΟΠΑΡΑΣΚΕΥΑΣΤΙΚΗ ΣΥΓΚΛΗΣΗ ΣΥΝΤΟΝΙΣΤΙΚΟΥ ΟΡΓΑΝΟΥ ΠΟΛΙΤΙΚΗΣ ΠΡΟΣΤΑΣΙΑΣ (Σ.Ο.Π.Π.) ΤΗΣ ΠΕΡΙΦΕΡΕΙΑΚΗΣ ΕΝΟΤΗΤΑΣ ΑΡΤΑΣ ΓΙΑ ΤΗΝ ΕΤΟΙΜΟΤΗΤΑ ΑΝΤΙΜΕΤΩΠΙΣΗΣ ΚΙΝΔΥΝΩΝ ΑΠΟ ΤΗΝ ΕΚΔΗΛΩΣΗ ΠΛΗΜΜΥΡΙΚΩΝ ΦΑΙΝΟΜΕΝΩΝ

Στο πλαίσιο του συντονισμού και της επίβλεψης του έργου της πολιτικής προστασίας για την ετοιμότητα αντιμετώπισης κινδύνων από την εκδήλωση σεισμών εντός των διοικητικών τους ορίων, κρίνεται απαραίτητο **με εντολή του Περιφερειάρχη Ηπείρου και ευθύνη του Αντιπεριφερειάρχη Περιφερειακής Ενότητας Άρτας** να συγκαλείται σε ετήσια βάση, το Συντονιστικό Όργανο Πολιτικής Προστασίας (Σ.Ο.Π.Π.) της Περιφερειακής Ενότητας Άρτας με σκοπό τον καλύτερο συντονισμό των φορέων που εμπλέκονται σε επίπεδο Περιφερειακής Ενότητας σε δράσεις πολιτικής προστασίας για την αντιμετώπιση κινδύνων από την εκδήλωση σεισμών.

Στις συνεδριάσεις αυτές θα εξετασθούν θέματα σχετικά με:

- την ετοιμότητα των υπηρεσιών της Περιφέρειας Ηπείρου και της Περιφερειακής Ενότητας Άρτας που εμπλέκονται σε δράσεις πολιτικής προστασίας (συντήρηση εξοπλισμού και μηχανημάτων, ανάθεση και καταμερισμός αρμοδιοτήτων, εξουσιοδοτικές πράξεις, κλπ)
- τη διασφάλιση της επικοινωνίας μεταξύ όλων των εμπλεκόμενων υπηρεσιών και οργάνων σε επίπεδο Περιφέρειας για την απρόσκοπτη ροή πληροφοριών
- την ενημέρωση της Αυτοτελούς Δ/σης Πολιτικής Προστασίας Περιφέρειας Ηπείρου για τις δράσεις που αναλαμβάνουν οι λοιποί επιχειρησιακά εμπλεκόμενοι φορείς και υπηρεσίες σε επίπεδο Περιφέρειας (Π.Σ., ΕΛ.ΑΣ., κλπ) στο πλαίσιο αντιμετώπισης εκτάκτων αναγκών και διαχείρισης των συνεπειών από την εκδήλωση πλημμυρικών φαινομένων.
- το συντονισμό δράσεων πολιτικής προστασίας των λοιπών φορέων (ΕΛ.ΑΣ., Π.Σ., ΕΚΑΒ, κλπ) για την αντιμετώπιση κινδύνων από την εκδήλωση πλημμυρικών φαινομένων.
- με ζητήματα που συνδέονται με την άμεση/προσωρινή στέγαση πληγέντων (τουριστικά καταλύματα, αθλητικές εγκαταστάσεις, κλπ.)

- προσδιορισμός δράσεων στο πλαίσιο υλοποίησης της δράσης της οργανωμένης απομάκρυνσης πολιτών, σύμφωνα με τα αναφερόμενα στο Μέρος ΧΙ του Γενικού Σχεδίου
- την αξιοποίηση των Εθελοντικών Οργανώσεων Πολιτικής Προστασίας που δραστηριοποιούνται σε επίπεδο Περιφερειακής Ενότητας Άρτας σε δράσεις για την υποστήριξη του έργου του Αντιπεριφερειάρχη στην αντιμετώπιση εκτάκτων αναγκών και την άμεση/βραχεία διαχείριση των συνεπειών από την εκδήλωση πλημμυρικών φαινομένων, καθώς και κάθε άλλο θέμα που κρίνεται απαραίτητο για την αντιμετώπιση κινδύνων που προέρχονται από την εκδήλωση πλημμυρικών φαινομένων.

Μετά τη σύγκληση του Συντονιστικού Οργάνου Πολιτικής Προστασίας (ΣΟΠΠ) της Περιφερειακής Ενότητας Άρτας, οι γραμματείς των ΣΟΠΠ θα κοινοποιήσουν άμεσα τα πρακτικά της συνεδρίασης στον Αντιπεριφερειάρχη, στην Αυτοτελή Δ/ση Πολιτικής Προστασίας Περιφέρειας Ηπείρου, καθώς και στους εκπροσωπούμενους στα Σ.Ο.Π.Π. φορείς.

Διευκρινίζεται ότι:

- λόγω του γεγονότος ότι δεν έχουν εκδοθεί οι σχετικές κανονιστικές πράξεις για τα οργανωτικά, λειτουργικά και τεχνικά θέματα των Περιφερειακών Επιχειρησιακών Συντονιστικών Οργάνων Πολιτικής Προστασίας (Π.Ε.Σ.Ο.Π.Π.) του άρθρου 13 του Ν.4662/2020 δεν είναι δυνατή η σύσταση και λειτουργία των Π.Ε.Σ.Ο.Π.Π. και επομένως τα Συντονιστικά Όργανα Πολιτικής Προστασίας των Περιφερειακών Ενοτήτων (Σ.Ο.Π.Π.) (του άρθ. 160 παρ. στ. Ν.3852/2010), εξακολουθούν να λειτουργούν σύμφωνα με τα προβλεπόμενα στο 9032/14-12-2016 έγγραφό μας «Υπόδειγμα Κανονισμού Λειτουργίας Συντονιστικών Τοπικών Οργάνων Πολιτικής Προστασίας των Δήμων της Χώρας».

4.5 ΔΡΑΣΕΙΣ ΑΥΞΗΜΕΝΗΣ ΕΤΟΙΜΟΤΗΤΑΣ ΤΗΣ ΠΕΡΙΦΕΡΕΙΑΚΗΣ ΕΝΟΤΗΤΑΣ ΑΡΤΑΣ ΓΙΑ ΤΙΣ ΠΕΡΙΟΧΕΣ ΠΟΥ ΠΡΟΒΛΕΠΕΤΑΙ ΑΠΟ ΤΗΝ ΕΜΥ Η ΕΚΔΗΛΩΣΗ ΕΝΤΟΝΩΝ ΚΑΙΡΙΚΩΝ ΦΑΙΝΟΜΕΝΩΝ (ισχυρές βροχοπτώσεις-καταιγίδες)

Για τις περιοχές που προβλέπεται από την Εθνική Μετεωρολογική Υπηρεσία (Ε.Μ.Υ.) η εκδήλωση έντονων ή και επικίνδυνων καιρικών φαινομένων, όπως έντονες βροχοπτώσεις, ισχυρές καταιγίδες κτλ., σύμφωνα με τα Έκτακτα Δελτία Επιδείνωσης Καιρού (ΕΔΕΚ) και τα Έκτακτα Δελτία Πρόγνωσης Επικίνδυνων Καιρικών Φαινομένων (ΕΔΠΕΚΦ), η αυξημένη ετοιμότητα της Περιφερειακής Ενότητας Άρτας αφορά κατά κύριο λόγο τις παρακάτω δράσεις:

- Ετοιμότητα του προσωπικού και των μέσων της Περιφερειακής Ενότητας Άρτας για την άμεση αντιμετώπιση εκτάκτων αναγκών και την άμεση/βραχεία διαχείριση των συνεπειών από την εκδήλωση πλημμυρικών φαινομένων.

Αρμοδιότητα:

- **Τμήμα Πολιτικής Προστασίας**
- **Διεύθυνσης Τεχνικών Έργων**
- Ενημέρωση του κοινού σε τοπικό επίπεδο, βάσει των οδηγιών αυτοπροστασίας και των δελτίων τύπου που εκδίδονται από τη Γενική Γραμματεία Πολιτικής Προστασίας, για την λήψη μέτρων αυτοπροστασίας από τους πολίτες για την εκδήλωση έντονων καιρικών φαινομένων και πλημμυρών.

Αρμοδιότητα:

- **Αντιπεριφερειάρχης**
- **Τμήμα Πολιτικής Προστασίας**

- Συμβολή στην ενημέρωση σε τοπικό επίπεδο, των αγροτών, κτηνοτρόφων και μελισσοκόμων για την αναμενόμενη εκδήλωση έντονων καιρικών φαινομένων.

Αρμοδιότητα:

- **Διεύθυνση Αγροτικής Οικονομίας & Κτηνιατρικής**
- **Τμήμα Πολιτικής Προστασίας**

- Συγκρότηση συνεργείων υπερωριακής απασχόλησης πέραν του ωραρίου ή απογευματινή απασχόλησης πέραν του ωραρίου ή κατά νυχτερινές ώρες, τις Κυριακές και εξαιρέσιμες ημέρες από υπαλλήλους των Υπηρεσιών τους, όπου κρίνεται σκόπιμο για την αντιμετώπιση της κατάστασης εντός των διαθέσιμων πιστώσεων του προϋπολογισμού τους, σε περίπτωση κήρυξης επταπειλούμενων περιοχών σε κατάσταση ειδικής κινητοποίησης πολιτικής προστασίας (άρθρο 26 του ν.4662/2020 (Α' 27 σύμφωνα με το άρθρο 23 Ν. 4915/22 ΦΕΚ 63 Α).

Αρμοδιότητα:

- **Τμήμα Πολιτικής Προστασίας**
- **Διεύθυνσης Τεχνικών Έργων**

Στις περιπτώσεις που η ΕΜΥ εκδώσει Έκτακτα Δελτία Επιδείνωσης Καιρού (ΕΔΕΚ) και Έκτακτα Δελτία Πρόγνωσης Επικίνδυνων Καιρικών Φαινομένων (ΕΔΠΕΚΦ), αυτά διαβιβάζονται από την Μονάδα Εμπλεκόμενων Φορέων (Unit3 -COMPRES) του Ε.Σ.Κ.Ε.ΔΙ.Κ με ιδιαίτερο προειδοποιητικό σήμα προς όλους τους εμπλεκόμενους φορείς, προκειμένου να τεθούν οι φορείς σε κατάσταση ετοιμότητας πολιτικής προστασίας, στο πλαίσιο της αρμοδιότητας του Γενικού Γραμματέα Πολιτικής Προστασίας για το συντονισμό του έργου Πολιτικής Προστασίας, σε όλες τις φάσεις του κύκλου των καταστροφών και απειλών (άρθρο 30, παρ. 2α' του Ν.4662/2020), για την αντιμετώπιση εκτάκτων αναγκών λόγω πρόβλεψης επικίνδυνων καιρικών φαινομένων, όπως οι έντονες βροχοπτώσεις, καταιγίδες, κλπ.

Αν και η ένταση, η διάρκεια και η χωρική κατανομή των βροχοπτώσεων αποτελεί σημαντική αιτία πρόκλησης πλημμυρικών φαινομένων, η εμφάνιση ενός πλημμυρικού φαινομένου εξαρτάται και από ένα πλήθος άλλων παραγόντων οι οποίοι μπορούν να δράσουν είτε αποτρεπτικά, είτε ενισχυτικά.

Τέτοιοι παράγοντες που μπορούν να καθορίσουν την εμφάνιση ή όχι ενός πλημμυρικού φαινομένου είναι:

- η ικανότητα του υδρογραφικού δικτύου να παροχετεύσει αποτελεσματικά την επιφανειακή απορροή
- η γεωλογία, το μέγεθος και η γεωμορφολογία της λεκάνης απορροής
- ο κορεσμός του επιφανειακού εδάφους από προηγηθείσες βροχοπτώσεις
- η φυτοκάλυψη του εδάφους
- οι χρήσεις γης, κλπ.

Νοείται ότι το επίπεδο ετοιμότητας της Περιφερειακής Ενότητας Άρτας βάσει των Έκτακτων Δελτίων Επιδείνωσης Καιρού (ΕΔΕΚ) ή των Έκτακτων Δελτίων Πρόγνωσης Επικίνδυνων Καιρικών Φαινομένων (ΕΔΠΕΚΦ), οι συγκεκριμένες ενέργειες και η λήψη μέτρων καθορίζεται από τον σχεδιασμό του.

Σημειώνεται ότι στις περιπτώσεις που η ΕΜΥ εκδώσει Έκτακτο Δελτίο Επιδείνωσης Καιρού (ΕΔΕΚ) ή Έκτακτο Δελτίο Πρόγνωσης Επικίνδυνων Καιρικών Φαινομένων

(ΕΔΠΕΚΦ), ο Γενικός Γραμματέας Πολιτικής Προστασίας δύναται να ενεργοποιήσει την γεωστοχευμένη προειδοποίηση πολιτών μέσω μηνύματος «112», στο πλαίσιο της ενημέρωσης των πολιτών για τη λήψη μέτρων αυτοπροστασίας από τα έντονα καιρικά φαινόμενα.

Η έκδοση γεωστοχευμένης προειδοποίησης πολιτών μέσω μηνύματος «112» από τη Μονάδα Ευρωπαϊκού Αριθμού έκτακτης Ανάγκης (Unit 5-112)» του Ε.Σ.Κ.Ε.ΔΙ.Κ. του Αρχηγείου Πυροσβεστικού Σώματος, σε περιπτώσεις πρόβλεψης έντονων καιρικών φαινομένων, είναι επικουρική των Δελτίων Τύπου που εκδίδει η ΓΓΠΠ και έχει σαν σκοπό την ενημέρωση των πολιτών για την εκδήλωσή τους και την ευαισθητοποίησή τους για την λήψη μέτρων αυτοπροστασίας από ενδεχόμενα καταστροφικά φαινόμενα.

Νοείται ότι για την πλήρη αξιοποίηση της γεωστοχευμένης προειδοποίησης πολιτών μέσω μηνύματος «112» σε περιπτώσεις πρόβλεψης έντονων καιρικών φαινομένων, θα πρέπει να υπάρχει, στο πλαίσιο των δυνατοτήτων πρόβλεψης των καιρικών φαινομένων, ακριβής χωρικός προσδιορισμός των περιοχών που αναμένεται να πληγούν, χρονικός προσδιορισμός της έναρξης και λήξης των φαινομένων στις περιοχές αυτές, καθώς και η προβλεπόμενη ένταση των φαινομένων.

4.6 ΔΡΑΣΕΙΣ ΤΗΣ ΠΕΡΙΦΕΡΕΙΑΚΗΣ ΕΝΟΤΗΤΑΣ ΆΡΤΑΣ ΣΤΗΝ ΑΝΤΙΜΕΤΩΠΙΣΗ ΚΙΝΔΥΝΩΝ ΜΕΤΑ ΤΗΝ ΕΚΔΗΛΩΣΗ ΠΛΗΜΜΥΡΙΚΩΝ ΦΑΙΝΟΜΕΝΩΝ

Ο Αντιπεριφερειάρχης Περιφερειακής Ενότητας Άρτας που ενεργεί σύμφωνα με τις οδηγίες και τις κατευθύνσεις που του παρέχει ο **Περιφερειάρχης Ηπείρου**, εκτιμώντας τις επιπτώσεις, όπως αυτές διαμορφώνονται από πληροφορίες που συνδέονται με την εξέλιξη των πλημμυρικών φαινομένων, στα πλαίσια του συντονιστικού του ρόλου κατά κανόνα δρομολογεί αρχικά δράσεις που συνδέονται με:

- την κινητοποίηση, δια του **Αυτοτελούς Τμήματος Πολιτικής Προστασίας Π.Ε Άρτας**, του επιχειρησιακά εμπλεκόμενου δυναμικού και των μέσων πολιτικής προστασίας της Περιφερειακής Ενότητας Άρτας και την εξασφάλιση της επικοινωνίας με τους λοιπούς επιχειρησιακά εμπλεκόμενους φορείς,
- την υποστήριξη του έργου των λοιπών επιχειρησιακά εμπλεκόμενων φορέων (**Π.Σ., ΕΛ.ΑΣ., Δήμοι, κλπ**), με μέσα που έχει άμεσα διαθέσιμα η Περιφερειακή Ενότητα Άρτας ή δύναται να εξασφαλίσει μέσω μνημονίου συνεργασίας με ιδιωτικούς φορείς,

Αρμοδιότητα:

➤ Τμήμα Πολιτικής Προστασίας

- την άρση εμποδίων στο οδικό δίκτυο αρμοδιότητάς του, για τη διευκόλυνση της κίνησης των οχημάτων των σωστικών συνεργείων προς και από την πληγείσα περιοχή, τις νοσοκομειακές μονάδες, κλπ.,

Αρμοδιότητα:

➤ Διεύθυνσης Τεχνικών Έργων

➤ Τμήμα Πολιτικής Προστασίας

- τη λήψη απόφασης για την οργανωμένη απομάκρυνση πολιτών, όταν η εξελισσόμενη ή επικείμενη καταστροφή μπορεί να επηρεάσει πάνω από ένα Δήμο, σύμφωνα με τα όσα αναφέρονται στο Μέρος VII του παρόντος,

Αρμοδιότητα:

➤ Περιφερειάρχη

- τη συνδρομή στο έργο των Δήμων στην παροχή βοήθειας στους πληγέντες,

Αρμοδιότητα:**➤ Διεύθυνση Δημόσιας Υγείας & Κοινωνικής Μέριμνας**

- την άμεση συγκρότηση συνεργείων για τον έλεγχο υποδομών και τεχνικών έργων αρμοδιότητάς τους για τη διαπίστωση ζημιών που προκλήθηκαν από πλημμύρες ή άλλα επαγόμενα των πλημμυρών φαινόμενα (κατολισθήσεις, κλπ),

Αρμοδιότητα:**➤ Διεύθυνσης Τεχνικών Έργων**

- την ενημέρωση του κοινού για δράσεις πολιτικής προστασίας σε επίπεδο Περιφερειακής Ενότητας και τη λήψη μέτρων αυτοπροστασίας από κινδύνους που προέρχονται από έντονα καιρικά φαινόμενα (βροχοπτώσεις, καταιγίδες, κλπ.), πλημμυρικά φαινόμενα,

Αρμοδιότητα:**➤ Αντιπεριφερειάρχη****➤ Τμήμα Πολιτικής Προστασίας**

- τη συνεχή επικοινωνία του **Αντιπεριφερειάρχη Π.Ε Άρτας** με τους Δημάρχους των περιοχών που έχουν πληγεί από την εκδήλωση των πλημμυρικών φαινομένων, στο πλαίσιο συντονισμού και ιεράρχησης δράσεων πολιτικής προστασίας στην αντιμετώπιση εκτάκτων αναγκών και την άμεση/βραχεία διαχείριση των συνεπειών,
- την ενημέρωση του Γενικού Γραμματέα Πολιτικής Προστασίας για την εκδήλωση καταστροφικών φαινομένων, καθώς και για τις επιπτώσεις τους.

Αρμοδιότητα:**➤ Περιφερειάρχη****➤ Αντιπεριφερειάρχη****➤ Αυτοτελής Δ/ση ΠΠ Περιφέρειας Ηπείρου**

- την υποβολή αιτήματος προς τον Γενικό Γραμματέα Πολιτικής Προστασίας για την ενεργοποίηση του Μνημονίου Συνεργασίας μεταξύ της Ελληνικής Αρχής Γεωλογικών και Μεταλλευτικών Ερευνών (Ε.Α.Γ.Μ.Ε.) και της ΓΓΠΠ, σε περιπτώσεις συντελεσθέντος ή εν εξελίξει καταστροφικού φαινομένου γεωλογικής αιτιολογίας (κατολισθήσεις, εδαφικές υποχωρήσεις, καθιζήσεις), σύμφωνα με τα 4927/5-07-2016 και 6044/25-08-2016 έγγραφα της Δ/σης Σχεδιασμού & Αντιμετώπισης Εκτάκτων Αναγκών της ΓΓΠΠ

Αρμοδιότητα:**➤ Περιφερειάρχη**

- την υποβολή εισήγησης για κήρυξη των πληγέντων περιοχών από πλημμυρικά φαινόμενα σε Κατάσταση Έκτακτης Ανάγκης Πολιτικής Προστασίας,

Αρμοδιότητα:**➤ Περιφερειάρχη**

- τη διασφάλιση λειτουργίας των υπηρεσιών της Περιφερειακής Ενότητας Άρτας μετά την εκδήλωση του καταστροφικού φαινομένου.

Αρμοδιότητα:**➤ Όλες οι Διευθύνσεις, τα Αυτοτελή Τμήματα και Γραφεία στην πληγείσα περιοχή**

- ό,τι άλλο κρίνεται απαραίτητο για την αντιμετώπιση εκτάκτων αναγκών από την εκδήλωση πλημμυρικών φαινομένων, στο πλαίσιο των αρμοδιοτήτων τους

Νοείται ότι κατά προτεραιότητα εξετάζονται αιτήματα παροχής βοήθειας στους πληγέντες, συνδρομής στο έργο διάσωσης και απεγκλωβισμού, όπως και η διάνοιξη αποκλεισμένων

δρόμων αρμοδιότητας της Περιφερειακής Ενότητας για τη διευκόλυνση της κίνησης των οχημάτων των σωστικών συνεργείων προς και από την πληγείσα περιοχή, τις νοσοκομειακές μονάδες, κλπ.

Επίσης, ο **Περιφερειάρχης** σε συνεργασία με την οικεία **Διεύθυνση Πρωτοβάθμιας και Δευτεροβάθμιας Εκπαίδευσης** και τις κατά τόπους **Δημοτικές Αρχές**, εκδίδει απόφαση διακοπής μαθημάτων λόγω έκτακτων συνθηκών στη χωρική αρμοδιότητα της Περιφερειακής Ενότητας (αρθ. 186 του Ν3852/2010).

4.7 ΔΡΑΣΕΙΣ ΤΗΣ ΠΕΡΙΦΕΡΕΙΑΚΗΣ ΕΝΟΤΗΤΑΣ ΑΡΤΑΣ ΣΤΗΝ ΑΜΕΣΗ/ΒΡΑΧΕΙΑ ΔΙΑΧΕΙΡΙΣΗ ΣΥΝΕΠΕΙΩΝ ΑΠΟ ΤΗΝ ΕΚΔΗΛΩΣΗ ΠΛΗΜΜΥΡΙΚΩΝ ΦΑΙΝΟΜΕΝΩΝ

Η άμεση/βραχεία διαχείριση συνεπειών από την Περιφερειακή Ενότητα Άρτας συνδέεται με δράσεις που αφορούν:

- την συνδρομή των Δήμων στην παροχή βοήθειας στους πληγέντες, προσωρινή διαμονή των πολιτών που λόγω καταστροφής η παραμονή στις κατοικίες τους έχει καταστεί αδύνατη, **σε συνεργασία με τους οικείους Δήμους**

Αρμοδιότητα:

- **Τμήμα Πολιτικής Προστασίας**
- **Διεύθυνση Κοινωνικής Μέριμνας**

- την γνωστοποίηση μέσω ανακοινώσεων ή δελτίων τύπου στα τοπικά μέσα ενημέρωσης και μέσα κοινωνικής δικτύωσης, για τη λειτουργία τηλεφωνικής γραμμής στην οποία μπορούν να απευθύνονται οι πολίτες που οι ιδιοκτησίες τους έχουν πληγεί και χρειάζονται άμεση προσωρινή διαμονή, σε συνεννόηση με τους οικείους Δήμους

Αρμοδιότητα:

- **Τμήμα Πολιτικής Προστασίας**

- την ενεργοποίηση εθελοντικών οργανώσεων πολιτικής προστασίας που δραστηριοποιούνται στη Περιφέρεια για υποστηρικτικές δράσεις στο έργο της Περιφερειακής Ενότητας

Αρμοδιότητα:

- **Τμήμα Πολιτικής Προστασίας**

- την συγκρότηση συνεργείων από υπαλλήλους της Διεύθυνσης Τεχνικών Έργων της Περιφερειακής Ενότητας Άρτας προκειμένου να μεταβούν και να προβούν εντός της πληγείσας περιοχής σε άμεσο οπτικό έλεγχο υποδομών και τεχνικών έργων αρμοδιότητάς τους για τη διαπίστωση ζημιών που προκλήθηκαν από την εκδήλωση πλημμυρικών φαινομένων και εκτίμηση του δυναμικού και των μέσων που απαιτούνται για την άμεση αποκατάσταση της λειτουργίας τους

Αρμοδιότητα:

- **Διεύθυνσης Τεχνικών Έργων**

- την υποβολή εισήγησης για κήρυξη των πληγέντων περιοχών σε Κατάσταση Έκτακτης Ανάγκης Πολιτικής Προστασίας

Αρμοδιότητα:

- **Περιφερειάρχης**

- ό,τι άλλο κρίνεται απαραίτητο για την άμεση/βραχεία διαχείριση των συνεπειών από την εκδήλωση πλημμυρικών φαινομένων, στο πλαίσιο αρμοδιοτήτάς της.

Εν συνεχεία, ο **Αντιπεριφερειάρχης ΠΕ Άρτας που ενεργεί σύμφωνα με τις οδηγίες και τις κατευθύνσεις που του παρέχει ο Περιφερειάρχης Ηπείρου**, έχοντας υπόψη

τυχόν αιτήματα συνδρομής προς υποστήριξη του έργου άλλων φορέων (Π.Σ., Δήμοι, κλπ) και τις επιπτώσεις του καταστροφικού φαινομένου σε έργα και υποδομές αρμοδιότητας Περιφερειακής Ενότητας Άρτας, συγκροτούν κατάλληλα συνεργεία για:

- τον καθαρισμό εντός των πλημμυρισμένων περιοχών των εσχαρών των φρεατίων υδροσυλλογής στις οδούς αρμοδιότητάς τους και καθαρισμός λοιπών αντιπλημμυρικών έργων αρμοδιότητάς τους από φερτά υλικά λόγω των πλημμυρικών υδάτων, προς αποκατάσταση της λειτουργικότητάς τους,

Αρμοδιότητα:

➤ **Διεύθυνση Τεχνικών Έργων**

- την αποκατάσταση βατότητας των αποκλεισμένων οδών αρμοδιότητάς τους με την απομάκρυνση φερτών υλικών και πλημμυρικών υδάτων από το οδόστρωμα και αποκατάσταση της οδικής κυκλοφορίας,

Αρμοδιότητα:

➤ **Διεύθυνσης Τεχνικών Έργων**

- τη μεταφορά των ανωτέρω φερτών υλικών στους χώρους που έχουν ήδη προσδιοριστεί σε συνεργασία με τους οικείους Δήμους για την προσωρινή εναπόθεση φερτών υλικών μετά την εκδήλωση πλημμυρικών φαινομένων και τη δρομολόγηση δράσεων προσωρινής αποθήκευσης, μεταφόρτωσης, ανάκτησης και διάθεσής τους, σύμφωνα με την κείμενη νομοθεσία διαχείρισης μη επικίνδυνων στερεών αποβλήτων.

Αρμοδιότητα:

➤ **Διεύθυνση Τεχνικών Έργων**

➤ **Τμήμα Περιβάλλοντος και Υδροοικονομίας**

- την αποκατάσταση λειτουργίας των αντιπλημμυρικών έργων αρμοδιότητας συντήρησης της Περιφερειακής Ενότητας Άρτας.

Αρμοδιότητα:

➤ **Διεύθυνση Τεχνικών Έργων**

- την εκτίμηση και καταγραφή των ζημιών σε βιομηχανικές και βιοτεχνικές μονάδες, εμπορικά καταστήματα, αγροτικές εκμεταλλεύσεις, άλλες επιχειρήσεις και φορείς μη κερδοσκοπικού χαρακτήρα που έχουν πληγεί από πλημμύρες.

Αρμοδιότητα:

➤ **Διεύθυνση Τεχνικών Έργων**

Σε περιπτώσεις που το δυναμικό και τα μέσα που έχει άμεσα διαθέσιμα η Περιφερειακή Ενότητα Άρτας, ή δύναται να εξασφαλίσει μέσω μνημονίου συνεργασίας με ιδιωτικούς φορείς, με την μορφή Μητρώου Εργοληπτών (εταιρειών – φυσικών προσώπων) για την αντιμετώπιση εκτάκτων αναγκών ή μέσω του διαθέσιμου δυναμικού και των μέσων της Περιφέρειας Ηπείρου, δεν επαρκούν για την άμεση διαχείριση των συνεπειών λόγω πλημμυρών, δύναται να αιτηθεί μέσω της Μονάδας Εμπλεκόμενων Φορέων (Unit3 - COMPRES) του Ε.Σ.Κ.Ε.ΔΙ.Κ συνδρομή από άλλους φορείς (Ενοπλες Δυνάμεις, κλπ).

Για τα πάσης φύσεως αντιπλημμυρικά έργα αρμοδιότητας της Περιφερειακής Ενότητας Άρτας το έργο της άμεσης αποκατάστασης της λειτουργίας τους υποστηρίζεται από **την Αυτοτελή Δ/νση Πολιτικής Προστασίας Περιφέρειας Ηπείρου και το Τμήμα Πολιτικής Προστασίας Περιφερειακής Ενότητας Άρτας**, τα οποία με εντολή του Περιφερειάρχη Ηπείρου ή του Αντιπεριφερειάρχη Περιφερειακής Ενότητας Άρτας συντονίζουν το έργο της διάθεσης δυναμικού και μέσων για την άμεση αποκατάσταση των ζημιών που προκλήθηκαν από την καταστροφή.

4.8 ΣΥΓΚΛΗΣΗ ΣΥΝΤΟΝΙΣΤΙΚΩΝ ΟΡΓΑΝΩΝ ΠΟΛΙΤΙΚΗΣ ΠΡΟΣΤΑΣΙΑΣ (Σ.Ο.Π.Π.) ΠΕΡΙΦΕΡΕΙΑΚΗΣ ΕΝΟΤΗΤΑΣ ΑΡΤΑΣ ΜΕΤΑ ΤΗΝ ΕΚΔΗΛΩΣΗ ΣΕΙΣΜΟΥ, ΓΙΑ ΤΗΝ ΑΝΤΙΜΕΤΩΠΙΣΗ ΕΚΤΑΚΤΩΝ ΑΝΑΓΚΩΝ ΚΑΙ ΤΗΝ ΑΜΕΣΗ/ΒΡΑΧΕΙΑ ΔΙΑΧΕΙΡΙΣΗ ΤΩΝ ΣΥΝΕΠΕΙΩΝ

Μετά την εκδήλωση πλημμυρικών φαινομένων ο **Αντιπεριφερειάρχης ΠΕ Άρτας που ενεργεί σύμφωνα με τις οδηγίες και τις κατευθύνσεις που του παρέχονται από τον Περιφερειάρχη Ηπείρου**, δύναται προς υποβοήθηση του έργου τους να συγκαλούν το Συντονιστικό Όργανο Πολιτικής Προστασίας (Σ.Ο.Π.Π.) της Περιφερειακής Ενότητας Άρτας με σκοπό τον καλύτερο συντονισμό των φορέων που εμπλέκονται σε επίπεδο Περιφερειακής Ενότητας Άρτας σε δράσεις πολιτικής προστασίας για την αντιμετώπιση εκτάκτων αναγκών και την άμεση/βραχεία διαχείριση των συνεπειών.

Ειδικότερα, στα ανωτέρω ΣΟΠΠ της Περιφερειακής Ενότητας Άρτας κρίνεται σκόπιμο να εξετάζονται κατά κύριο λόγο θέματα σχετικά:

- με την παροχή στοιχείων από όλους τους αρμόδιους συμμετέχοντες φορείς για την πορεία εξέλιξης του καταστροφικού φαινομένου καθώς για τις συνέπειες του, κατά το μέρος που τους αφορά και εμπλέκονται
- με την αμοιβαία ενημέρωση για την διαθεσιμότητα δυναμικού και μέσων των φορέων που εκπροσωπούνται σ' αυτό για την υλοποίηση των δράσεων και μέτρων πολιτικής προστασίας για την αντιμετώπιση εκτάκτων αναγκών και την άμεση/βραχεία διαχείριση των συνεπειών,
- με την διάθεση προσωπικού και μέσων για την αντιμετώπιση εκτάκτων αναγκών και την άμεση/βραχεία διαχείριση των συνεπειών, σε επίπεδο Περιφερειακής Ενότητας Άρτας, με βάση τις ανάγκες, όπως αυτές καταγράφονται και ιεραρχούνται από τους συμμετέχοντες στο ΣΟΠΠ
- με τη συνδρομή των συμμετεχόντων φορέων στο ΣΟΠΠ, εφόσον αποφασιστεί από τον Περιφερειάρχη Ηπείρου ή τον αρμόδιο Αντιπεριφερειάρχη ΠΕ Άρτας η εφαρμογή του μέτρου της οργανωμένης προληπτικής απομάκρυνσης πολιτών από εξελισσόμενη ή επικείμενη καταστροφή από την εκδήλωση σεισμού, σύμφωνα με τα αναφερόμενα στο Μέρος VII του παρόντος σχεδίου
- με τη συνδρομή των συμμετεχόντων φορέων στο ΣΟΠΠ στην παροχή βοήθειας στους πληγέντες
- με ζητήματα που συνδέονται με προσωρινή διαμονή των πολιτών που λόγω της καταστροφής η παραμονή στις κατοικίες τους έχει καταστεί αδύνατη
- με την ενεργοποίηση εθελοντικών οργανώσεων πολιτικής προστασίας που δραστηριοποιούνται στη Περιφέρεια Ηπείρου για υποστηρικτικές δράσεις στο έργο της Περιφερειακής Ενότητας Άρτας.
- με ζητήματα που συνδέονται με την επικοινωνία και την ροή πληροφοριών μεταξύ των εμπλεκόμενων φορέων
- ό,τι άλλο κρίνεται απαραίτητο για την αντιμετώπιση εκτάκτων αναγκών και την άμεση/βραχεία διαχείριση των συνεπειών από την εκδήλωση πλημμυρικών φαινομένων.

**ΜΕΡΟΣ V
ΕΠΙΚΟΙΝΩΝΙΕΣ ΚΑΙ
ΡΟΗ
ΠΛΗΡΟΦΟΡΙΩΝ**

ΜΕΡΟΣ V. ΕΠΙΚΟΙΝΩΝΙΕΣ ΚΑΙ ΡΟΗ ΠΛΗΡΟΦΟΡΙΩΝ

Προσδιορίζονται τα μέσα επικοινωνίας (σταθερή-κινητή τηλεφωνία, ασύρματα δίκτυα, κλπ) που διαθέτει η Περιφερειακή Ενότητα Άρτας, τόσο για την επικοινωνία μεταξύ όλων των εμπλεκόμενων υπηρεσιών και οργάνων, όσο και με τους λοιπούς εμπλεκόμενους φορείς (Π.Σ., ΕΛ.ΑΣ., κλπ).

Επίσης, προσδιορίζεται η ροή πληροφοριών μεταξύ των εμπλεκόμενων οργανικών μονάδων και οργάνων της Περιφερειακής Ενότητας Άρτας στο πλαίσιο αλληλοενημέρωσης (ποιος ενημερώνει ποιόν), τόσο για δράσεις αναγγελίας συμβάντος που εμπλέκεται η Περιφερειακή Ενότητα Άρτας, όσο και για την υλοποίηση δράσεων που συνδέονται με την αντιμετώπιση εκτάκτων αναγκών και διαχείριση των συνεπειών. Ομοίως προσδιορίζεται η ροή πληροφοριών μεταξύ των εμπλεκόμενων οργανικών μονάδων και οργάνων της Περιφερειακής Ενότητας Άρτας και των λοιπών εμπλεκόμενων φορέων (ΠΣ, ΕΛ.ΑΣ, κλπ) για τις ανωτέρω δράσεις.

5.1 ΜΕΣΑ ΕΠΙΚΟΙΝΩΝΙΑΣ

Τα μέσα επικοινωνίας που χρησιμοποιεί η Περιφερειακή Ενότητα Άρτας για την επικοινωνία μεταξύ όλων των εμπλεκόμενων υπηρεσιών είναι:

- σταθερά τηλέφωνα
- κινητά τηλέφωνα (κλήσεις και SMS)
- Ηλεκτρονικό ταχυδρομείο (e-mail)
- Άλλα συστήματα ανταλλαγής μηνυμάτων/πολυμέσων για μη διαβαθμισμένες πληροφορίες (Messenger/Instagram/Viber/Twitter, κ.λπ.)
- Ταχυδρομείο/Εντυπη αλληλογραφία
- Ασύρματη επικοινωνία (δίκτυο ασυρμάτων)
- Λειτουργία του Κέντρου Επιχειρήσεων Πολιτικής Προστασίας⁴

Στην Περιφερειακή Ενότητα Άρτας δραστηριοποιείται η Ομάδα Ραδιοερασιτεχνών «ΕΝΩΣΗ ΡΑΔΙΟΕΡΑΣΙΤΕΧΝΩΝ ΑΡΤΑΣ», η οποία δύναται, κατόπιν ενεργοποίησης της από το Τμήμα Πολιτικής Προστασίας Άρτας, να συνδράμει στις επικοινωνίες της Περιφερειακής Ενότητας Άρτας με άλλους φορείς και υπηρεσίες σε τοπικό επίπεδο.

⁴ Βασικές απαιτήσεις σχεδιασμού: Η οργάνωση και στελέχωση 24ωρης λειτουργίας ΚΕΠΙΧ από τον Περιφερειάρχη, για τη διευκόλυνση του έργου στη διαχείριση των συνεπειών της καταστροφής (δυνάμενη να αιτηθεί και την παρουσία συνδέσμων από άλλους επιχειρησιακά εμπλεκόμενους φορείς), το οποίο λειτουργεί με ευθύνη της Δ/σης Πολιτικής Προστασίας. Το Κέντρο Επιχειρήσεων θα πρέπει να είναι συνδεδεμένο με όλα τα κέντρα επιχειρήσεων που προβλέπονται από το νόμο και επιπλέον να έχουν τον απαιτούμενο υλικοτεχνικό εξοπλισμό για την ολοκλήρωση της αποστολής τους.

5.2 ΡΟΗ ΠΛΗΡΟΦΟΡΙΩΝ ΠΕΡΙΦΕΡΕΙΑΚΗΣ ΕΝΟΤΗΤΑΣ ΑΡΤΑΣ

Το Αυτοτελές Τμήμα Πολιτικής Προστασίας Περιφερειακής Ενότητας Άρτας, δια της Αυτοτελούς Διεύθυνσης Πολιτικής Προστασίας Περιφέρειας Ηπείρου η οποία και λαμβάνει άμεσα μέσω του Α.Π.Σ/Ε.Σ.Κ.Ε.ΔΙ.Κ τις σχετικές προειδοποιήσεις της Ε.Μ.Υ, ενημερώνεται για την εκδήλωση έντονων ή και επικίνδυνων καιρικών φαινομένων, τα προβλήματα και τυχόν καταστροφές που δημιουργεί η εξέλιξη των φαινομένων αυτών.

Με εντολή του Περιφερειάρχη Ηπείρου ή Αντιπεριφερειάρχη Περιφερειακής Ενότητας Άρτας και των Δημάρχων των οικείων Δήμων, κινητοποιούνται οι υπεύθυνοι των αρμόδιων υπηρεσιών της Περιφερειακής Ενότητας Άρτας στην πληγείσα περιοχή για την άμεση διαχείριση των συνεπειών και την παροχή βοήθειας στους πληγέντες.

Το Τμήμα Πολιτικής Προστασίας Π.Ε. Άρτας βρίσκεται σε διαρκή επικοινωνία με την Ελληνική Αστυνομία και την Πυροσβεστική Υπηρεσία. Ενημερώνεται διαρκώς για την εξέλιξη της κατάστασης και συνδράμει το έργο τους με ίδια μέσα ή μέσω των εργαλάβων. Για την επικρατούσα κατάσταση στην περιοχή ευθύνης του ενημερώνει την Αυτοτελή Διεύθυνση Πολιτικής Προστασίας Περιφέρειας Ηπείρου και τον Αντιπεριφερειάρχη Π.Ε. Άρτας για το καθορισμό των περαιτέρω δράσεων.

Ανάλογα με την εξέλιξη της κατάστασης, το Τμήμα Πολιτικής Προστασίας Π.Ε Άρτας ενημερώνει προκειμένου να κινητοποιηθούν οι αρμόδιες εμπλεκόμενες υπηρεσίες (Δ/ση Τεχνικών Έργων, Δ/ση Δημόσιας Υγείας και Κοινωνικής Μέριμνας, Δ/ση Ανάπτυξης της Π.Ε. Άρτας) ή/και οι Εθελοντικές Ομάδες.

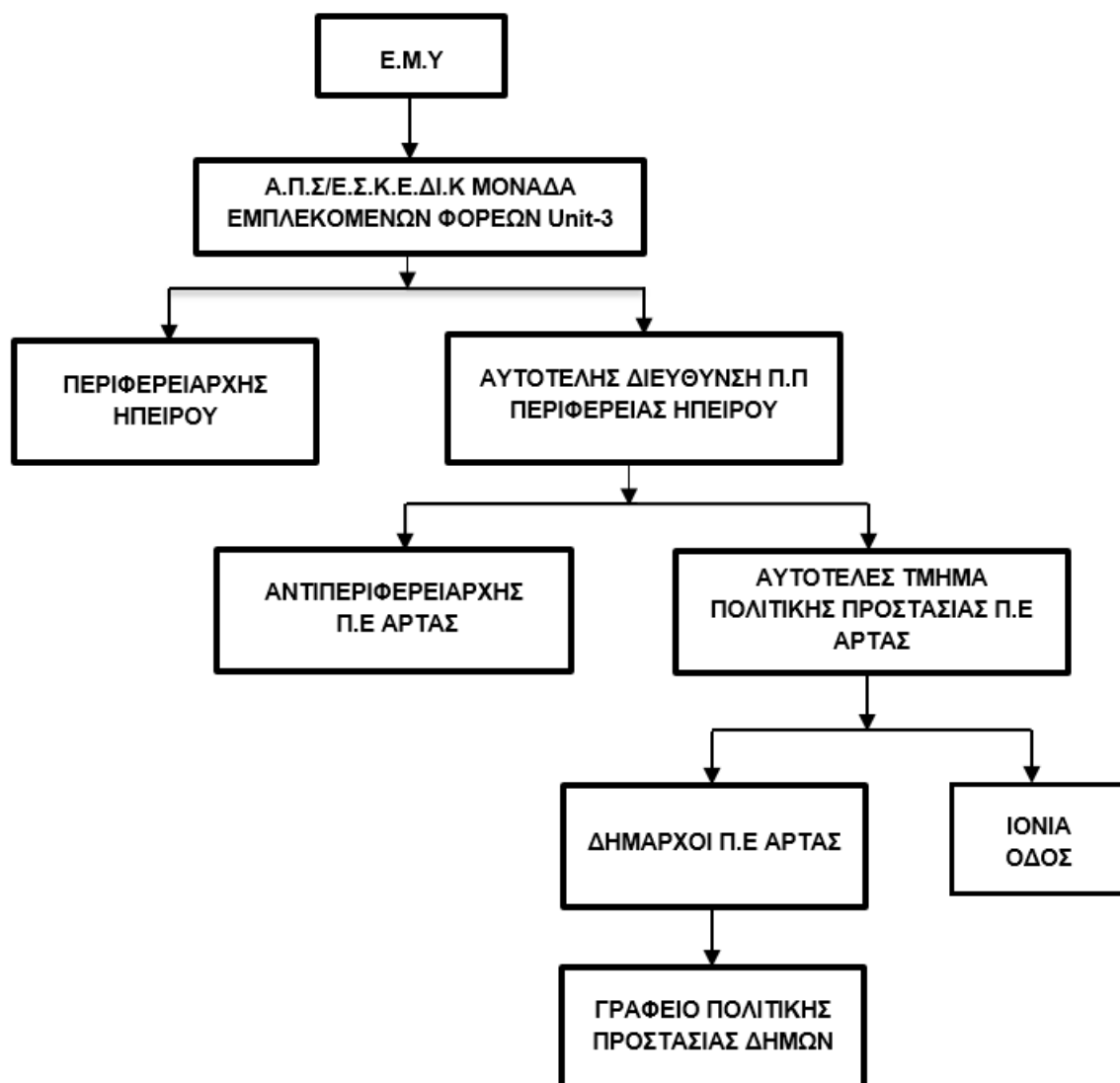
Το Τμήμα της Πολιτικής Προστασίας της Π.Ε. Άρτας στελεχώνεται από τον προϊστάμενο, 3 διοικητικούς, 4 οδηγούς και 1 χειριστή Μηχανημάτων Έργου. Το Τμήμα λειτουργεί επί 24ώρου βάσεως, όλο το χρόνο, με τον προϊσταμένη να έχει την πλήρη επιχειρησιακή αλλά και διοικητική ευθύνη. Τα μέσα επικοινωνίας που διατίθενται είναι:

- το σταθερό τηλέφωνο γραφείου
- το κινητό τηλέφωνο γραφείου
- το υπηρεσιακό e-mail του Προϊσταμένου Τμήματος

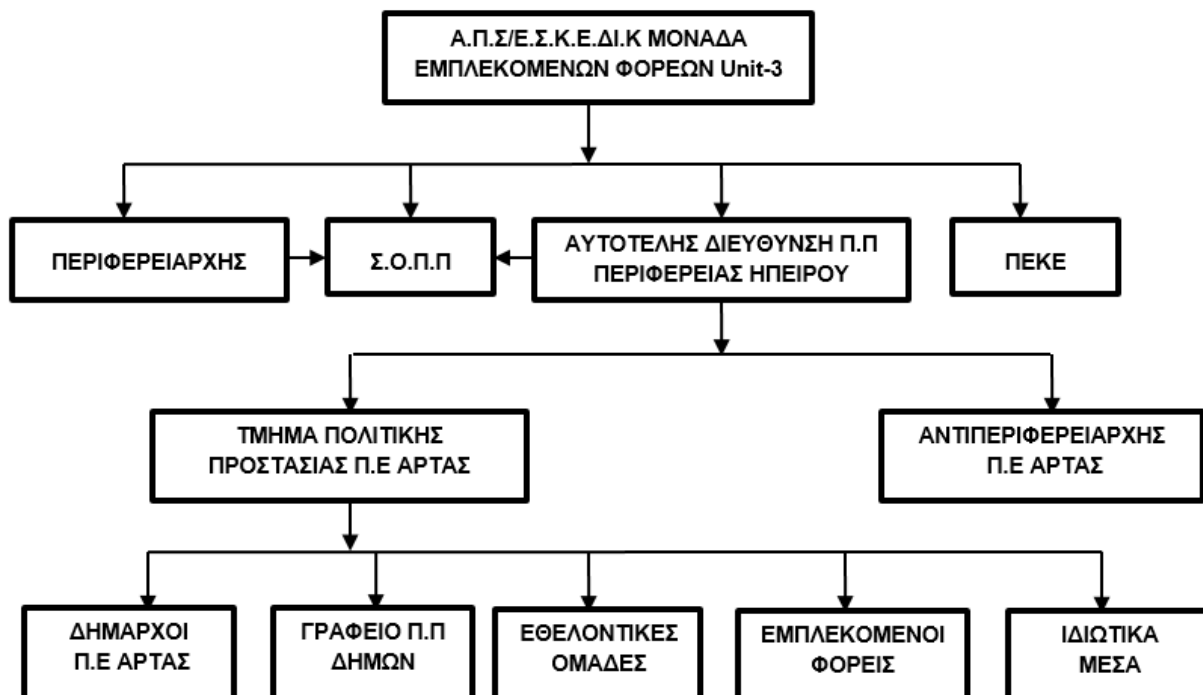
Σε περιπτώσεις που τα φαινόμενα συνεχίζονται χωρίς ύφεση και όταν τα μέσα και τα μηχανήματα της Περιφερειακής Ενότητας Άρτας συμπεριλαμβανομένου των μισθωμένων μηχανημάτων έργου δεν επαρκούν, το Αυτοτελές Τμήμα Πολιτικής Προστασίας Π.Ε Άρτας δύναται να αιτηθεί μηχανημάτων από τους οικείους Δήμους.

Επιπλέον, δύναται να αιτείται τη συνδρομή της Πυροσβεστικής Υπηρεσίας και της Αστυνομίας για τις αναγκαίες παρεμβάσεις και την παροχή βοήθειας σε άτομα που κινδυνεύουν.

Παρακάτω παρατίθενται το διάγραμμα ροής αποστολής των Έκτακτων Δελτίων της ΕΜΥ και ιδιαίτερου προειδοποιητικού σήματος στις οργανικές μονάδες της Π.Ε Άρτας (Διάγραμμα 2) και το διάγραμμα ροής πληροφοριών μεταξύ των εμπλεκόμενων οργανικών μονάδων και διοικητικών οργάνων της Περιφερειακής Ενότητας Άρτας, τόσο στο πλαίσιο της αλληλοενημέρωσης τόσο για δράσεις αναγγελίας συμβάντος που εμπλέκεται η Π.Ε Άρτας, όσο και για την υλοποίηση δράσεων αντιμετώπισης μιας καταστροφής (Διάγραμμα 3).



Διάγραμμα 2: Ροή πληροφοριών αρχικής ειδοποίησης σε επίπεδο Π.Ε Άρτας



Διάγραμμα 3: Ροή πληροφοριών κινητοποίησης σε επίπεδο Π.Ε Άρτας

ΜΕΡΟΣ VI
ΣΥΝΤΟΝΙΣΤΙΚΕΣ ΟΔΗΓΙΕΣ
ΥΛΟΠΟΙΗΣΗΣ ΔΡΑΣΕΩΝ
ΠΟΛΙΤΙΚΗΣ ΠΡΟΣΤΑΣΙΑΣ

ΜΕΡΟΣ VI. ΣΥΝΤΟΝΙΣΤΙΚΕΣ ΟΔΗΓΙΕΣ ΥΛΟΠΟΙΗΣΗΣ ΔΡΑΣΕΩΝ ΠΟΛΙΤΙΚΗΣ ΠΡΟΣΤΑΣΙΑΣ

Μετά την εκδήλωση ενός πλημμυρικού φαινομένου οι φορείς πολιτικής προστασίας της Περιφερειακής Ενότητας Άρτας, στο πλαίσιο των αρμοδιοτήτων τους, κινητοποιούνται άμεσα και δρομολογούν σειρά δράσεων για την αντιμετώπιση των εκτάκτων αναγκών και την άμεση/βραχεία διαχείριση των συνεπειών. Προϋπόθεση για την αποτελεσματική απόκριση των φορέων πολιτικής προστασίας της χώρας είναι η συνέργεια, η συνεργασία και η διαλειτουργικότητα σε όλα τα επίπεδα Διοίκησης.

Στο παρόν μέρος αναφέρονται συντονιστικές οδηγίες για την απόκριση όλων των εμπλεκόμενων φορέων για την από κοινού αντιμετώπιση των εκτάκτων αναγκών και την άμεση/βραχεία διαχείριση των συνεπειών και την εξασφάλιση ενιαίας και συγχρονισμένης δράσης.

6.1 ΑΥΞΗΜΕΝΗ ΕΤΟΙΜΟΤΗΤΑ ΓΙΑ ΤΗΝ ΑΝΤΙΜΕΤΩΠΙΣΗ ΚΙΝΔΥΝΩΝ ΑΠΟ ΤΗΝ ΕΚΔΗΛΩΣΗ ΠΛΗΜΜΥΡΙΚΩΝ ΦΑΙΝΟΜΕΝΩΝ

Η αυξημένη ετοιμότητα των φορέων για την αντιμετώπιση εκτάκτων αναγκών λόγω πλημμυρικών φαινομένων θα πρέπει να βασίζεται στις καθημερινές προγνώσεις των καιρικών φαινομένων.

Αν και η ένταση, η διάρκεια και η χωρική κατανομή των βροχοπτώσεων αποτελεί σημαντική αιτία πρόκλησης πλημμυρικών φαινομένων, η εμφάνιση ενός πλημμυρικού φαινομένου εξαρτάται και από ένα πλήθος άλλων παραγόντων οι οποίοι μπορούν να δράσουν είτε αποτρεπτικά, είτε ενισχυτικά. Τέτοιοι παράγοντες που μπορούν να καθορίσουν την εμφάνιση ή όχι ενός πλημμυρικού φαινομένου είναι:

- η ικανότητα του υδρογραφικού δικτύου να παροχετεύσει αποτελεσματικά την επιφανειακή απορροή
 - η γεωλογία, το μέγεθος και η γεωμορφολογία της λεκάνης απορροής
 - ο κορεσμός του επιφανειακού εδάφους από προηγηθείσες βροχοπτώσεις
 - η φυτοκάλυψη του εδάφους
 - οι χρήσεις γης, κλπ.

Σημειώνεται ότι στην Ελλάδα δεν υπάρχει θεσμοθετημένος φορέας, εξειδικευμένος στην υδρολογία, αρμόδιος για την έκδοση επίσημης προειδοποίησης σχετικά με τον κίνδυνο πλημμύρας, σε συγκεκριμένο τόπο και χρόνο, με την χρήση κατάλληλων μοντέλων προσομοίωσης υδρολογικού ισοζυγίου της λεκάνης απορροής, μετά τη λήψη της

πρόγνωσης από την Εθνική Μετεωρολογική Υπηρεσία για την ένταση, τη διάρκεια και τη χωρική κατανομή των βροχοπτώσεων.

Επιπρόσθετα, για τον ακριβέστερο χωρικό και χρονικό προσδιορισμό εμφάνισης ενός πλημμυρικού φαινομένου σε μια λεκάνης απορροής, απαιτείται και η βραχυπρόθεσμη πρόγνωση της έντασης και κατανομής των βροχοπτώσεων. Η βραχυπρόθεσμη πρόγνωση καιρού (nowcasting) απαιτεί την χρήση ειδικών μετεωρολογικών RADAR σε συνδυασμό με δεδομένα επίγειων σταθμών και άλλων μετεωρολογικών παραμέτρων σε πραγματικό χρόνο, καθώς και κατάλληλο λογισμικό το οποίο μπορεί να προβλέψει την εξέλιξη των φαινομένων τις επόμενες ώρες. Στην Ελλάδα δεν υπάρχει μέχρι σήμερα η δυνατότητα βραχυπρόθεσμης πρόγνωσης καιρού από την Ε.Μ.Υ..

Θεσμικά, ο επίσημος φορέας πρόγνωσης καιρικών φαινομένων, όπως έντονων βροχοπτώσεων, ισχυρών καταιγίδων κτλ., είναι η Εθνική Μετεωρολογική Υπηρεσία (Ε.Μ.Υ.) (ΠΔ 161/1997, ΦΕΚ 142/Α/1997).

Τονίζεται ότι μετεωρολογικά προϊόντα (αριθμητικά μοντέλα πρόγνωσης καιρού, άλλες ειδικές προγνώσεις καιρού, κλπ) που παράγουν εκπαιδευτικά ιδρύματα και άλλα ερευνητικά κέντρα και ινστιτούτα, **έχουν ερευνητικό και ενημερωτικό χαρακτήρα και δεν μπορούν να χρησιμοποιηθούν θεσμικά⁵ από την πολιτεία** για την τεκμηρίωση κατάστασης ετοιμότητας πολιτικής προστασίας λόγω έντονων καιρικών φαινομένων, που γίνεται μόνο κατόπιν των σχετικών επίσημων προγνώσεων της Ε.Μ.Υ.

Οι αρμόδιες οργανικές μονάδες των φορέων υλοποίησης έργων και δράσεων αντιμετώπισης εκτάκτων αναγκών λόγω πλημμυρικών φαινομένων οφείλουν να ενημερώνονται σε καθημερινή βάση για την εξέλιξη των καιρικών φαινομένων σύμφωνα με τις **επίσημες προγνώσεις της Εθνικής Μετεωρολογικής Υπηρεσίας**, όπως αυτές παρέχονται καθημερινά από την Εθνική Μετεωρολογική Υπηρεσία.

Επίσης, η ΕΜΥ εκτός των καθημερινών δελτίων πρόγνωσης καιρού εκδίδει και Έκτακτα Δελτία Επιδείνωσης Καιρού (ΕΔΕΚ) και Έκτακτα Δελτία Πρόγνωσης Επικίνδυνων Καιρικών Φαινομένων (ΕΔΠΕΚΦ), τα οποία προσδιορίζουν χωρικά και χρονικά την εξέλιξη των καιρικών φαινομένων (υπ' αριθμ' Φ 595/ΑΔ. 741/Σ. 143/1-2-2010 έγγραφο της ΕΜΥ)⁶. Τα ανωτέρω έκτακτα δελτία της ΕΜΥ (ΕΔΕΚ και ΕΔΠΕΚΦ) αποτελούν πληροφορία με βαρύνουσα σημασία για την ετοιμότητα των φορέων.

Τα Έκτακτα Δελτία Επιδείνωσης Καιρού (ΕΔΕΚ) και τα Έκτακτα Δελτία Πρόγνωσης Επικίνδυνων Καιρικών Φαινομένων (ΕΔΠΕΚΦ), που εκδίδονται από την ΕΜΥ και αποστέλλονται στη Μονάδα Εμπλεκόμενων Φορέων (ΜΕΦ Unit3 -COMPRES) του Ε.Σ.Κ.Ε.ΔΙ.Κ. διαβιβάζονται με ιδιαίτερο προειδοποιητικό σήμα προς όλους τους εμπλεκόμενους φορείς, προκειμένου να τεθούν οι φορείς σε κατάσταση ετοιμότητας πολιτικής προστασίας, στο πλαίσιο της αρμοδιότητας του Γενικού Γραμματέα Πολιτικής Προστασίας για το συντονισμό του έργου Πολιτικής Προστασίας, σε όλες τις φάσεις του κύκλου των καταστροφών και απειλών (άρθρο 30, παρ. 2α' του Ν.4662/2020), για την αντιμετώπιση εκτάκτων αναγκών λόγω πρόβλεψης έντονων ή επικίνδυνων καιρικών φαινομένων.

⁵ Για το λόγο αυτό, οι δικτυακοί τόποι που φιλοξενούν τα ανωτέρω μετεωρολογικά προϊόντα συνοδεύονται από δήλωση αποποίησης ευθύνης απέναντι στον τελικό χρήστη ή σε τρίτο πρόσωπο για οποιαδήποτε άμεση, έμμεση, επακόλουθη ζημιά ή απώλεια κέρδους που μπορεί να αποβεί από την χρήση των δεδομένων αυτών

⁶ Σύμφωνα με το υπ' αριθμ' Φ 595/ΑΔ. 741/Σ. 143/1-2-2010 έγγραφο της ΕΜΥ, τα Έκτακτα Δελτία Πρόγνωσης Επικίνδυνων Καιρικών Φαινομένων (ΕΔΠΕΚΦ) εκδίδονται σε περίπτωση πρόβλεψης εκδήλωσης ή αιφνίδιας εκδήλωσης ενός ή περισσότερων επικίνδυνων καιρικών φαινομένων ενώ τα Έκτακτα Δελτία Επιδείνωσης Καιρού (ΕΔΕΚ) εκδίδονται σε περίπτωση πρόβλεψης επιδείνωσης ή μεταβολής του καιρού

Τα επίπεδα ετοιμότητας βάσει των Έκτακτων Δελτίων Επιδείνωσης Καιρού (ΕΔΕΚ) ή των Έκτακτων Δελτίων Πρόγνωσης Επικίνδυνων Καιρικών Φαινομένων (ΕΔΠΕΚΦ), οι συγκεκριμένες ενέργειες του κάθε επιχειρησιακά εμπλεκόμενου Φορέα σε κάθε επίπεδο και η λήψη πρόσθετων μέτρων καθορίζεται από τον αντίστοιχο σχεδιασμό του.

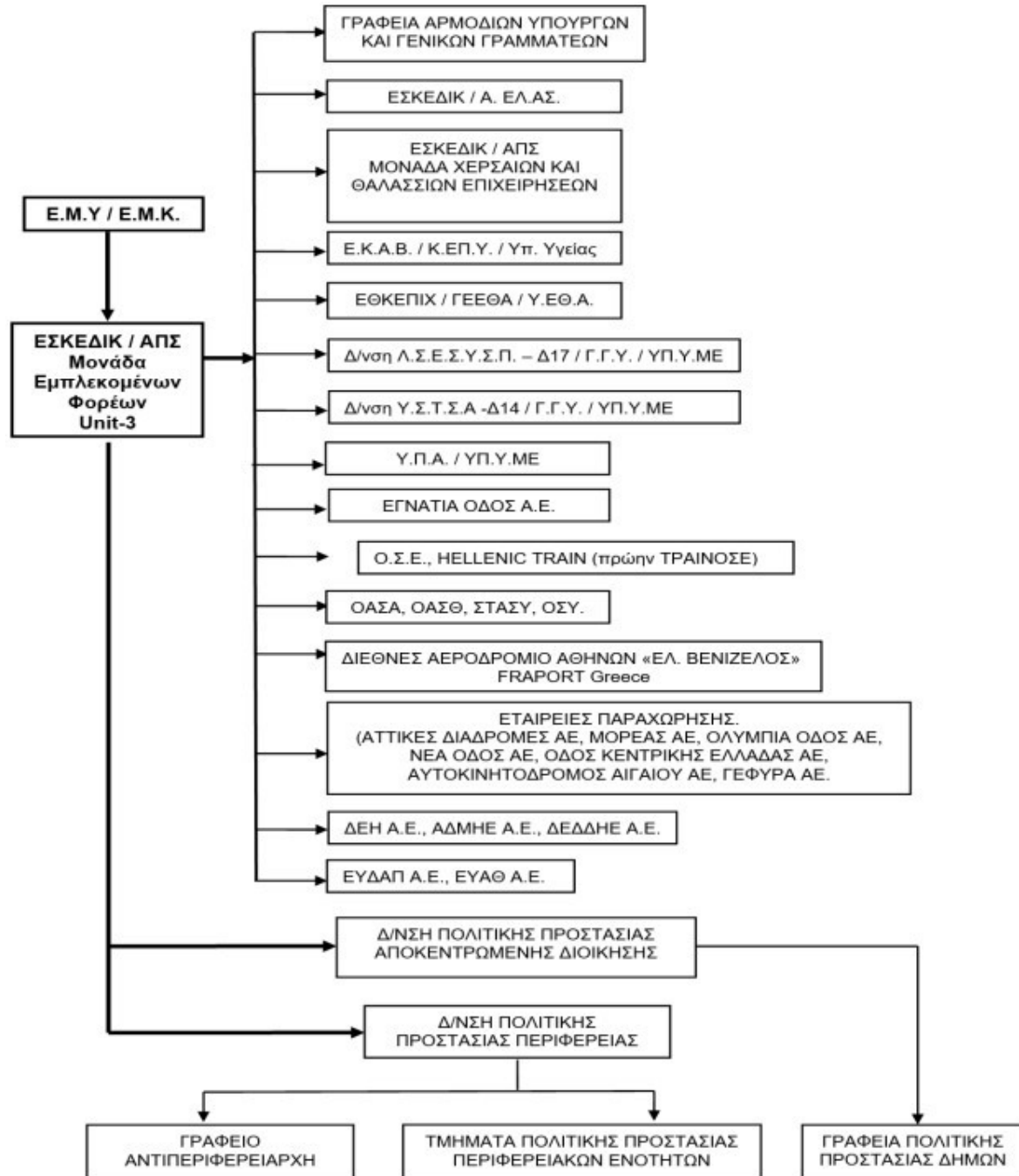
Στους αποδέκτες του ιδιαίτερου προειδοποιητικού σήματος από τη Μονάδα Εμπλεκόμενων Φορέων (Unit3 -COMPRES) του Ε.Σ.Κ.Ε.ΔΙ.Κ., με συνημμένα τα Έκτακτα Δελτία Επιδείνωσης Καιρού (ΕΔΕΚ) και τα Έκτακτα Δελτία Πρόγνωσης Επικίνδυνων Καιρικών Φαινομένων (ΕΔΠΕΚΦ), που εκδίδονται από την ΕΜΥ, συμπεριλαμβάνονται και φορείς που εμπλέκονται σε δράσεις λειτουργίας και συντήρησης του οδικού δικτύου, καθώς και φορείς παροχής συγκοινωνιακών υπηρεσιών, λειτουργίας και συντήρησης δικτύων κοινής ωφέλειας κλπ, προκειμένου να δρομολογούν δράσεις που συνδέονται με την ετοιμότητά τους βάσει του αντίστοιχου σχεδιασμού τους.

Με βάση τα παραπάνω, η Μονάδα Εμπλεκόμενων Φορέων (ΜΕΦ Unit3 -COMPRES) του Ε.Σ.Κ.Ε.ΔΙ. οφείλει μετά από σχετική αλληλογραφία, να διαθέτει επικαιροποιημένο κατάλογο με τις διευθύνσεις ηλεκτρονικού ταχυδρομείου (e-mail) όλων των εμπλεκόμενων φορέων στους οποίους θα αποστέλλονται οι επίσημες προγνώσεις της ΕΜΥ και οι προειδοποιήσεις, προκειμένου να ενημερώνονται.

Μετά την αποστολή των σχετικών προειδοποιήσεων της Μονάδας Εμπλεκόμενων Φορέων (ΜΕΦ Unit3 -COMPRES) του Ε.Σ.Κ.Ε.ΔΙ.Κ. προς τις Αποκεντρωμένες Διοικήσεις και τις Περιφέρειες για την εκδήλωση έντονων ή και επικίνδυνων καιρικών φαινομένων βάσει των Έκτακτων Δελτίων Επιδείνωσης Καιρού (ΕΔΕΚ) ή των Έκτακτων Δελτίων Πρόγνωσης Επικίνδυνων Καιρικών Φαινομένων (ΕΔΠΕΚΦ), η περαιτέρω κοινοποίησή τους, μέσω ηλεκτρονικού ταχυδρομείου προς τους υπεύθυνους Πολιτικής Προστασίας των Δήμων θα γίνεται με ευθύνη των Δ/νσεων Πολιτικής Προστασίας των Αποκεντρωμένων Διοικήσεων.

Νοείται ότι το Αυτοτελές Τμήμα Πολιτικής Προστασίας Άρτας και τα Γραφεία Πολιτικής Προστασίας των οικείων Δήμων που λαμβάνουν, δια της Αυτοτελούς Διεύθυνσης Πολιτικής Προστασίας Περιφέρειας Ηπείρου, από το Μονάδα Εμπλεκόμενων Φορέων (Unit3 -COMPRES) του Ε.Σ.Κ.Ε.ΔΙ.Κ τα ιδιαίτερα προειδοποιητικά σήματα, με συνημμένα τα Έκτακτα Δελτία Επιδείνωσης Καιρού (ΕΔΕΚ) και τα Έκτακτα Δελτία Πρόγνωσης Επικίνδυνων Καιρικών Φαινομένων (ΕΔΠΕΚΦ) που εκδίδονται από την ΕΜΥ, δύναται μετά από πάγια εντολή του Αντιπεριφερειάρχη Π.Ε Άρτας και των Δημάρχων των οικείων Δήμων να ενημερώνουν τους υπεύθυνους των επιχειρησιακά εμπλεκόμενων οργανικών μονάδων τους, προκειμένου να τεθούν σε ετοιμότητα πολιτικής προστασίας για την αντιμετώπιση εκτάκτων αναγκών από πλημμύρες, σύμφωνα με το σχεδιασμό τους.

Η δρομολόγηση της αποστολής του ανωτέρω ιδιαίτερου προειδοποιητικού σήματος από τη Μονάδα Εμπλεκόμενων Φορέων (ΜΕΦ Unit3 -COMPRES) του Ε.Σ.Κ.Ε.ΔΙ.Κ. παρουσιάζεται αναλυτικά στο ακόλουθο Διάγραμμα 1.



Διάγραμμα 4: Διάγραμμα ροής αποστολής των Έκτακτων Δελτίων της ΕΜΥ⁷ και ιδιαίτερου προειδοποιητικού σήματος από τη Μονάδα Εμπλεκόμενων Φορέων (Unit3 -COMPRES) του Ε.Σ.Κ.Ε.ΔΙ.Κ

⁷ Έκτακτα Δελτία Επιδείνωσης Καιρού (ΕΔΕΚ) και Έκτακτα Δελτία Πρόγνωσης Επικίνδυνων Καιρικών Φαινομένων (ΕΔΠΕΚΦ).

Στις περιπτώσεις όπου η Εθνική Μετεωρολογική Υπηρεσία (Ε.Μ.Υ.) εκδίδει Έκτακτα Δελτία Επιδείνωσης Καιρού (ΕΔΕΚ) και Έκτακτα Δελτία Πρόγνωσης Επικίνδυνων Καιρικών Φαινομένων (ΕΔΠΕΚΦ), η Γενική Γραμματεία Πολιτικής Προστασίας εκδίδει δελτία τύπου τα οποία αποστέλλονται σε όλα τα Μέσα Μαζικής Ενημέρωσης και αναρτώνται στον δικτυακό της χώρο, με στόχο την ενημέρωση του κοινού για την εκδήλωση έντονων ή και επικίνδυνων καιρικών φαινομένων και την παροχή ειδικότερων οδηγιών για τη λήψη μέτρων αυτοπροστασίας από ενδεχόμενους κινδύνους που προέρχονται από πλημμυρικά φαινόμενα (www.civilprotection.gr).

6.2 ΔΙΟΙΚΗΣΗ, ΕΛΕΓΧΟΣ & ΣΥΝΤΟΝΙΣΜΟΣ ΕΠΙΧΕΙΡΗΣΕΩΝ

Για την αντιμετώπιση εκτάκτων αναγκών από την εκδήλωση πλημμυρικών φαινομένων και τη διαχείριση των συνεπειών (συμπεριλαμβανομένης της οργανωμένης απομάκρυνσης πολιτών και της άμεσης-βραχείας αποκατάστασης), η Διοίκηση, Έλεγχος & Συντονισμός των επιχειρήσεων αποτελεί ευθύνη του Γενικού Γραμματέα Πολιτικής Προστασίας, του Περιφερειάρχη Ηπείρου/Αντιπεριφερειάρχη Περιφερειακής Ενότητας Άρτας και Δημάρχων οικείων Δήμων, οι οποίοι αναλόγως της κλιμάκωσης υλοποιούν στο πλαίσιο των αρμοδιοτήτων τους δράσεις πολιτικής προστασίας, ενημερώνοντας ταυτόχρονα το ανώτερο διοικητικά επίπεδο για δράσεις πολιτικής προστασίας.

Η Διοίκηση, ο Έλεγχος & ο Συντονισμός επιμέρους επιχειρησιακών δράσεων αναλαμβάνεται από τους καθ' ύλη αρμόδιους φορείς. Ειδικότερα:

- Δράσεις έρευνας και διάσωσης, άντλησης υδάτων από κατακλυσμένα κτήρια και κτηριακές εγκαταστάσεις, καθώς και ενίσχυσης σε προσωπικό και μέσα του ΠΣ, αναλαμβάνονται και συντονίζονται από τον εκάστοτε Επικεφαλής Αξιωματικό του Πυροσβεστικού Σώματος, ο οποίος ενεργεί ως συντονιστής του έργου στην περιοχή του συμβάντος.
- Δράσεις έρευνας και διάσωσης στην χωρική αρμοδιότητα του Λιμενικού Σώματος - Ελληνικής Ακτοφυλακής (θαλάσσιος χώρος, αιγιαλός και παραλία) αναλαμβάνονται και συντονίζονται από τις εκάστοτε αρμόδιες αρχές του ΛΣ-ΕΛΑΚΤ
- Δράσεις ασφάλειας, μέτρων τροχαίας, υποστήριξη μέτρων προστασίας πολιτών αναλαμβάνονται και συντονίζονται από τον εκάστοτε Επικεφαλής Αξιωματικό της Ελληνικής Αστυνομίας και σε περίπτωση περιοχής αρμοδιότητας Λιμενικού Σώματος, από τον εκάστοτε Επικεφαλής Αξιωματικό του Λιμενικού Σώματος.
- Δράσεις ιατρικής υποστήριξης, διακομιδής τραυματιών-ασθενών και ενεργοποίησης των κατά τόπους μονάδων υγείας (νοσοκομεία, κέντρα υγείας, κλπ) αναλαμβάνονται και συντονίζονται από το ΕΚΑΒ (Κεντρική Υπηρεσία ή Παράρτημα ΕΚΑΒ).

6.3 ΑΡΧΙΚΗ ΕΙΔΟΠΟΙΗΣΗ ΓΙΑ ΤΗΝ ΕΚΔΗΛΩΣΗ ΠΛΗΜΜΥΡΙΚΩΝ ΦΑΙΝΟΜΕΝΩΝ ΜΕ ΚΑΤΑΣΤΡΟΦΙΚΕΣ ΣΥΝΕΠΕΙΕΣ

Αρχική ειδοποίηση νοείται η επίσημη ενημέρωση των εμπλεκόμενων φορέων για την εκδήλωση πλημμύρας, τόσο σε τοπικό όσο και περιφερειακό επίπεδο, από τους αρμόδιους προς τούτο φορείς.

Η αρχική ειδοποίηση για την εκδήλωση πλημμύρας έχει στόχο την άμεση συλλογή πληροφοριών μετά την εκδήλωση του φαινομένου, σχετικών με την επικρατούσα κατάσταση

και τις επηρεαζόμενες περιοχές, καθώς και την ενημέρωση των άμεσα εμπλεκόμενων στη διαχείριση εκτάκτων αναγκών, τόσο σε τοπικό όσο και σε περιφερειακό επίπεδο.

Οι αρμόδιες κατά τόπους υπηρεσίες της ΕΛ.ΑΣ. αποτελούν θεσμικά τον φορέα επίσημης ενημέρωσης της Μονάδας Εμπλεκόμενων Φορέων (Unit3 -COMPRES) του Ε.Σ.Κ.Ε.ΔΙ.Κ. και των εμπλεκόμενων φορέων για την επικρατούσα κατάσταση στην περιοχή ευθύνης τους μετά από την εκδήλωση πλημμυρικών φαινομένων, δεδομένου ότι λειτουργούν σε 24-ωρη βάση και κατά κανόνα είναι αυτές οι οποίες μπορούν άμεσα να συλλέξουν πληροφορίες για την επικρατούσα κατάσταση και την επηρεαζόμενη περιοχή (Παράρτημα Ε, Γενικό Σχέδιο Πολιτικής Προστασίας «Ξενοκράτης», ΥΑ 1299 10-04-2003 ΦΕΚ 423/ Β'/2003). Τη δράση μπορούν να υποστηρίξουν και οι αρμόδιες κατά τόπους υπηρεσίες του Π.Σ., οι οποίες επίσης λειτουργούν σε 24-ωρη βάση. Οι ανωτέρω υπηρεσίες ενημερώνουν άμεσα τις διοικητικά ανώτερες δομές τους, τα Αποκεντρωμένα Όργανα Πολιτικής Προστασίας (Περιφερειάρχης Ηπείρου, Αντιπεριφερειάρχης Π.Ε Άρτας και οικείοι Δήμαρχοι), καθώς και τη Μονάδα Εμπλεκόμενων Φορέων (Unit3 -COMPRES) του Ε.Σ.Κ.Ε.ΔΙ.Κ..

Με εντολή του Αντιπεριφερειάρχη Π.Ε. Άρτας και των οικείων Δημάρχων, κινητοποιούνται οι υπεύθυνοι των αρμόδιων υπηρεσιών της Περιφερειακής Ενότητας Άρτας και του Δήμου στην πληγείσα περιοχή για την άμεση διαχείριση των συνεπειών και την παροχή βοήθειας στους πληγέντες.

Η Μονάδα Εμπλεκόμενων Φορέων (Unit3 -COMPRES) του Ε.Σ.Κ.Ε.ΔΙ.Κ., μετά την πρώτη ενημέρωσή του για την εκδήλωση πλημμύρας, κυρίως από τις αρμόδιες υπηρεσίες της ΕΛ.ΑΣ. και του Ε.Σ.Κ.Ε.ΔΙ.Κ. / Μονάδα Χερσαίων και Θαλασσίων Επιχειρήσεων, επικοινωνεί με την Αυτοτελής Διεύθυνση Πολιτικής Προστασίας Περιφέρειας Ηπείρου, το Τμήμα Πολιτικής Προστασίας Άρτας και τα κατά τόπους Γραφεία Πολιτικής Προστασίας των Δήμων αυτής, προκειμένου να συλλέξει περαιτέρω πληροφορίες για τις περιοχές που επλήγησαν και ενημερώνει τον Διοικητή Ε.Σ.Κ.Ε.ΔΙ.Κ. και τον Γενικό Γραμματέα Πολιτικής Προστασίας.

Οι κατά τόπους αρμόδιες υπηρεσίες της ΕΛ.ΑΣ., οι οποίες θεσμικά, όπως έχει ήδη αναφερθεί (ΥΑ 1299 10-04-2003, ΦΕΚ 423/Α'/2003), δια των αρμόδιων οργάνων τους συλλέγουν πληροφορίες σχετικές με τις επιπτώσεις που έχει προκαλέσει η πλημμύρα (ζημιές, θύματα, κτλ.), ενημερώνουν άμεσα:

- τους επιχειρησιακά εμπλεκόμενους φορείς σε τοπικό επίπεδο (Π.Σ., Ε.Κ.Α.Β., κλπ) για συμβάντα αρμοδιότητάς τους,
- τους κατά τόπο Δημάρχους, Αντιπεριφερειάρχη Π.Ε Άρτας και Περιφερειάρχη Ηπείρου,
- τη Μονάδα Εμπλεκόμενων Φορέων (Unit3 -COMPRES) του Ε.Σ.Κ.Ε.ΔΙ.Κ., τηλεφωνικά και γραπτώς όταν αυτό είναι εφικτό (συνοπτική έγγραφη αναφορά: ΥΑ 1299 10-04-2003 - ΦΕΚ 423/Α'/2003).

Διευκρινίζεται, ότι η επίσημη ενημέρωση του κοινού για την επικρατούσα κατάσταση και την βατότητα του οδικού δικτύου από πλευράς πλημμυρικών φαινομένων, αποτελεί αρμοδιότητα των κατά τόπους υπευθύνων υπηρεσιών της ΕΛ.ΑΣ.

Η ανωτέρω ενημέρωση για την επικρατούσα κατάσταση και τη βατότητα του οδικού δικτύου πραγματοποιείται κατά περίπτωση με την έκδοση δελτίων τύπου και ανακοινώσεων, με την μορφή προφορικών δηλώσεων και συνεντεύξεων, καθώς και μέσω της ιστοσελίδας της ΕΛΑΣ (www.astynomia.gr).

Επισημαίνεται ότι οι κατά τόπους αρμόδιες υπηρεσίες Τροχαίας της ΕΛ.ΑΣ. δύναται να λαμβάνουν εντός και εκτός κατοικημένων περιοχών προσωρινά μέτρα απαγορεύσεων ή περιορισμών της κυκλοφορίας, όταν αυτό επιβάλλεται από ιδιαίτερους λόγους ασφαλείας ή σε έκτακτες περιπτώσεις για την αντιμετώπιση τελείως προσωρινών καταστάσεων (άρθρ. 52 του Κώδικα Οδικής Κυκλοφορίας Ν. 2696/1999 – ΦΕΚ 57/Α΄/1999), όπως αυτό έχει αντικατασταθεί με την παρ. 9 του άρθρου 48 του Ν. 4313/2014).

Επίσης, η ΕΛ.ΑΣ., όταν αυτό απαιτείται και είναι εφικτό, δύναται με τα εναέρια μέσα που διαθέτει να πραγματοποιεί πτήσεις πάνω από τις πληγείσες περιοχές για την από αέρος συλλογή πληροφοριών σχετικά με τις επιπτώσεις της πλημμύρας και την επικρατούσα κατάσταση, με στόχο την ταχύτερη και πληρέστερη ενημέρωση της Κεντρικής Διοίκησης, στο πλαίσιο εφαρμογής του εγκεκριμένου Ειδικού Σχεδίου Κινητοποίησης της ΕΛ.ΑΣ. για την αντιμετώπιση καταστροφών που προέρχονται από πλημμυρικά φαινόμενα (5301/4/16-λδ/20-06-2006 έγγραφο της ΕΛ.ΑΣ./Α.Ε.Α., 4096/12-07-2006 έγγραφό μας).

6.4 ΕΠΙΚΟΙΝΩΝΙΕΣ

Οι επικοινωνίες μεταξύ των Φορέων για την αντιμετώπιση εκτάκτων αναγκών και την άμεση/βραχεία διαχείριση των συνεπειών από την εκδήλωση πλημμυρικών φαινομένων, γίνονται κατά κανόνα με τη χρήση των δικτύων σταθερής και κινητής τηλεφωνίας σε όλα τα στάδια επιχειρήσεων.

Για τις ενδοεπικοινωνίες τους οι εμπλεκόμενοι φορείς δύναται να χρησιμοποιούν και δίκτυα ασύρματων επικοινωνιών, σύμφωνα με τα προβλεπόμενα στον επιχειρησιακό σχεδιασμό τους.

Η ανταλλαγή πληροφοριών, η αποστολή αιτημάτων, κλπ. που πραγματοποιούνται μέσω τηλεφωνικών επικοινωνιών, δύναται να ακολουθείται με την αποστολή εγγράφων μέσω ηλεκτρονικού ταχυδρομείου όταν αυτό απαιτείται και είναι εφικτό.

6.5 ΚΙΝΗΤΟΠΟΙΗΣΗ

Στο στάδιο αυτό, όλοι οι φορείς που είναι υπεύθυνοι για την αντιμετώπιση των καταστάσεων έκτακτης ανάγκης από την εκδήλωση του σεισμού, λαμβάνοντας υπόψη την αρχική εκτίμηση των συνεπειών, αξιολογώντας τις πληροφορίες για την επικρατούσα κατάσταση καθώς και τα πιθανά αιτήματα συνδρομής προς άλλους φορείς, κινητοποιούν το εμπλεκόμενο προσωπικό και τα μέσα που έχουν στη διάθεσή τους για την υλοποίηση δράσεων πολιτικής προστασίας για την αντιμετώπιση των εκτάκτων αναγκών και την άμεση/βραχεία διαχείριση των συνεπειών της καταστροφής, βάσει του αντίστοιχου σχεδιασμού τους.

Νοείται ότι το επίπεδο κλιμάκωσης και κινητοποίησης του εμπλεκόμενου προσωπικού και των μέσων δύναται να τροποποιηθεί, όταν αυτό απαιτηθεί βάσει της αξιολόγησης των νεότερων δεδομένων που αφορούν στις συνέπειες του καταστροφικού φαινομένου. Κριτήρια κλιμάκωσης θεωρούνται:

- η αδυναμία αντιμετώπισης της καταστροφής από το κατώτερο διοικητικό επίπεδο λόγω ανεπάρκειας διατιθέμενων πόρων
- η έκταση της καταστροφής
- το μέγεθος των απωλειών ή των ζημιών (ένταση της καταστροφής)

Διευκρινίζεται ότι η κλιμάκωση της κινητοποίησης του κάθε φορέα δεν πρέπει να συγχέεται με τη γενικότερη κλιμάκωση της κινητοποίησης των λοιπών επιχειρησιακά εμπλεκόμενων φορέων και είναι δυνατόν να λαμβάνει χώρα σε διαφορετικό χρόνο, όπως προκύπτει από το ρόλο και τις αρμοδιότητες του.

6.5.1 ΚΙΝΗΤΟΠΟΙΗΣΗ ΣΕ ΤΟΠΙΚΟ ΕΠΙΠΕΔΟ

Οι κατά τόπους Αστυνομικές Αρχές της Περιφερειακής Ενότητας Άρτας με βάση την αρχική εκτίμηση των συνεπειών μετά την εκδήλωση σεισμού και σύμφωνα με τα προβλεπόμενα στο σχεδιασμό τους κινητοποιούν τους διαθέσιμους πόρους, αν αυτό απαιτηθεί, για τη λήψη μέτρων τροχαίας κίνησης για την διευκόλυνση της κίνησης των οχημάτων έκτακτης ανάγκης (Π.Σ, Ε.Κ.Α.Β., κλπ), καθώς και την επιτήρηση και τη διακοπή κυκλοφορίας, ιδίως στα σημεία στα οποία το οδικό δίκτυο διασταυρώνεται με χειμάρρους χωρίς γέφυρα (Ιρλανδικές διαβάσεις), προς αποφυγή ατυχημάτων κατά τη διέλευση οχημάτων.

Όπως έχει ήδη αναφερθεί οι κατά τόπους αρμόδιες υπηρεσίες Τροχαίας της ΕΛ.ΑΣ. δύναται να λαμβάνουν εντός και εκτός κατοικημένων περιοχών προσωρινά μέτρα απαγορεύσεων ή περιορισμών της κυκλοφορίας, όταν αυτό επιβάλλεται από ιδιαίτερους λόγους ασφαλείας ή σε έκτακτες περιπτώσεις για την αντιμετώπιση τελείως προσωρινών καταστάσεων (άρθρ. 52 του Κώδικα Οδικής Κυκλοφορίας Ν. 2696/1999 – ΦΕΚ 57/Α/1999), όπως αυτό έχει αντικατασταθεί με την παρ. 9 του άρθρου 48 του Ν. 4313/2014).

Σε περιπτώσεις πλημμυρικών φαινομένων, τα ανωτέρω προσωρινά μέτρα απαγορεύσεων ή περιορισμών της κυκλοφορίας δύναται να εφαρμόζονται όταν τμήμα του οδοστρώματος του οδικού δικτύου της χώρας έχει κατακλυστεί προσωρινά από πλημμυρικά ύδατα ή έχουν σημειωθεί φθορές ή ζημιές σε αυτό λόγω έντονων βροχοπτώσεων και προκύπτει άμεσος κίνδυνος από τη διέλευση οχημάτων ή πεζών. Σε αυτές τις περιπτώσεις, οι κατά τόπους αρμόδιες υπηρεσίες Τροχαίας της ΕΛ.ΑΣ. ενημερώνουν άμεσα τους αρμόδιους φορείς λειτουργίας και συντήρησης της οδού προκειμένου να εγκατασταθεί προσωρινή σήμανση, μέχρι την οριστική άρση του κινδύνου και την αποκατάσταση της ασφαλούς κυκλοφορίας. Η ενημέρωση των αρμόδιων φορέων λειτουργίας και συντήρησης της οδού (εθνικό, επαρχιακό και δημοτικό οδικό δίκτυο) μπορεί να πραγματοποιηθεί απευθείας ή δια μέσου της αρμόδιας οργανικής μονάδας Πολιτικής Προστασίας της Περιφερειακής Ενότητας Άρτας ή του Δήμου.

Ειδικότερα, για τα τμήματα του οδικού δικτύου που εντάσσονται στο πρόγραμμα «Δρόμοι Ανάπτυξης» των έργων με Σύμβαση Παραχώρησης του ΥΠ.Υ.ΜΕ.ΔΙ., που έχουν κυρωθεί οι Συμβάσεις Παραχώρησής τους και έχουν παραδοθεί για λειτουργία, το ανωτέρω έργο της ΕΛ.ΑΣ πραγματοποιείται σύμφωνα και με τα προβλεπόμενα στις σχετικές συμφωνίες αστυνόμευσης μεταξύ του Υπουργείου Προστασίας του Πολίτη και των παραχωρησιούχων εταιρειών.

Επίσης, ο έλεγχος της επικρατούσας κατάστασης για την καλή λειτουργία του έργου παραχώρησης (επιθεώρηση, επισήμανση και αντιμετώπιση έκτακτων συμβάντων, ενημέρωση των χρηστών, διαχείριση κυκλοφορίας, κλπ) πραγματοποιείται και με ευθύνη των παραχωρησιούχων εταιρειών στο οδικό δίκτυο αρμοδιότητάς τους, με άμεση ενημέρωση των κατά τόπους αρμόδιων υπηρεσιών της ΕΛ.ΑΣ.

Διευκρινίζεται ότι η αστυνόμευση του έργου παραχώρησης από τις αρμόδιες υπηρεσίες της ΕΛ.ΑΣ. είναι ανεξάρτητη από τον έλεγχο της επικρατούσας κατάστασης που

πραγματοποιείται από τους παραχωρησιούχους και προβλέπεται στις σχετικές συμβάσεις παραχώρησης και εγχειρίδια λειτουργίας.

Επίσης, οι κατά τόπους αρμόδιες υπηρεσίες της ΕΛ.ΑΣ. στα πλαίσια των αρμοδιοτήτων τους και αν τούτο απαιτείται, προχωρούν στη λήψη μέτρων τάξης και ασφάλειας περιμετρικά των χώρων επιχειρήσεων του Π.Σ., καθώς και όπου αλλού απαιτείται η επιπρόσθετη λήψη μέτρων ασφάλειας για τη διευκόλυνση του έργου των σωστικών συνεργείων και των συνεργείων αποκατάστασης, καθώς και για την προστασία της ζωής και της περιουσίας των πολιτών. Σε περιπτώσεις που δεν επαρκούν τα διαθέσιμα μέσα του ΕΚΑΒ, οι κατά τόπους Αστυνομικές Αρχές δύναται να συνδράμουν στο έργο της μεταφοράς τραυματιών σε νοσηλευτικές μονάδες.

Ο συντονισμός των περιφερειακών Υπηρεσιών της ΕΛ.ΑΣ., όταν αυτό απαιτείται από την έκταση και την ένταση των φαινομένων, πραγματοποιείται από το Ενιαίο Συντονιστικό Κέντρο Επιχειρήσεων και Διαχείρισης Κρίσεων (Ε.Σ.Κ.Ε.ΔΙ.Κ.) του Αρχηγείου της ΕΛ.ΑΣ. (άρθ. 21 του Ν.4249/2014 – ΦΕΚ 73/Α'/2014).

Οι ανωτέρω δράσεις στους χώρους αρμοδιότητας του Λιμενικού Σώματος και Ελληνικής Ακτοφυλακής αποτελεί αρμοδιότητα των τοπικών Λιμενικών Αρχών (ΝΔ 444/1970 – ΦΕΚ 39/Α'/1970, ΠΔ 242/1999 – ΦΕΚ 202/Α'/1999).

Οι κατά τόπους Πυροσβεστικές Υπηρεσίες, μετά την εκδήλωση πλημμυρικού φαινομένου ενημερώνονται για συμβάντα αρμοδιότητάς τους (έρευνα και διάσωση στον χερσαίο χώρο, παροχή βοήθειας για την άντληση υδάτων από κτήρια) από τις υπηρεσίες της ΕΛ.ΑΣ. ή και από άλλους φορείς και ιδιώτες και κινητοποιούνται σύμφωνα με τα προβλεπόμενα στα επιχειρησιακά τους σχέδια. Προβαίνουν σε αξιολόγηση και εκτίμηση των πληροφοριών από τον τόπο της καταστροφής, κλιμακώνουν τις δράσεις τους και αναλόγως της φύσης και της έκτασης των συμβάντων αρμοδιότητάς τους, αιτούνται μέσω του Ε.Σ.Κ.Ε.ΔΙ.Κ. / Μονάδα Χερσαίων και Θαλασσίων Επιχειρήσεων την ενίσχυση των δυνάμεών τους, καθώς και την υποστήριξη άλλων φορέων (ΕΛ.ΑΣ., Λ.Σ.-ΕΛΑΚΤ, ΕΚΑΒ, Δήμων, κλπ) για την υλοποίηση των ανωτέρω δράσεων.

Η κινητοποίηση των υπηρεσιών του Πυροσβεστικού Σώματος για περιστατικά αρμοδιότητάς τους (έρευνα και διάσωση στον χερσαίο χώρο, παροχή βοήθειας για την άντληση υδάτων από κτήρια), αποφασίζεται από τα αρμόδια όργανα του ΠΣ σύμφωνα με τον επιχειρησιακό σχεδιασμό του. Στις ανωτέρω επιχειρήσεις, η Διοίκηση Έλεγχος & Συντονισμός των επιχειρήσεων γίνεται από τα αρμόδια όργανα του Πυροσβεστικού Σώματος, σύμφωνα με τον επιχειρησιακό του σχεδιασμό.

Οι υπηρεσίες του ΕΚΑΒ στις πληγείσες περιοχές της Περιφερειακής Ενότητας Άρτας, με βάση την ενημέρωση που έχουν από τις υπηρεσίες της ΕΛ.ΑΣ., του Π.Σ. ή και από άλλους φορείς και ιδιώτες, θέτουν σε ετοιμότητα τους διαθέσιμους πόρους τους, σύμφωνα με τα προβλεπόμενα στο σχεδιασμό τους, και κατευθύνουν το έργο τους σε συνεργασία με τους κατά τόπους διοικητές των υγειονομικών μονάδων και τις κατά τόπους διοικήσεις του Π.Σ. και της ΕΛ.ΑΣ.

Επίσης το **ΕΚΑΒ**, μετά την εκδήλωση πλημμυρών έχει την ευθύνη για τον γενικότερο συντονισμό των φορέων που έχουν την ευθύνη για την υλοποίηση δράσεων σχετικών με την αντιμετώπιση εκτάκτων καταστάσεων που αφορούν στη δημόσια υγεία. Ειδικότερα και όταν αυτό απαιτείται, παρακολουθεί την εφαρμογή δράσεων του Τομέα Υγείας βάσει του αντίστοιχου σχεδιασμού, για την αντιμετώπιση εκτάκτων αναγκών λόγω πλημμυρών, όπως ετοιμότητα και λειτουργία των νοσηλευτικών μονάδων για την υποδοχή περιστατικών υγείας,

κάλυψη αυξημένων αναγκών σε φαρμακευτικό υλικό, επιδημιολογική επιτήρηση από κλιμάκια του ΕΟΔΥ, έλεγχοι Δημόσιας Υγείας (Υδατος, Υγιεινής χώρου φύλαξης τροφίμων), ψυχοκοινωνική υποστήριξη στις πληγείσες περιοχές από κλιμάκια του ΕΚΚΑ, κλπ. (Ν.3370/05, ΦΕΚ 176/Α΄/2005 – Ν. 3527/07, ΦΕΚ 25/Α΄/2007, Ν. 4633/2019 - ΦΕΚ 161/Α΄/2019 όπως ισχύουν).

Οι διοικήσεις των νοσηλευτικών μονάδων στην περιοχή όπου εκδηλώνονται πλημμυρικά φαινόμενα βρίσκονται σε ετοιμότητα ενεργοποίησης των επιχειρησιακών σχεδίων αντιμετώπισης εκτάκτων αναγκών (Σχέδιο Εκτάκτων Αναγκών «ΠΕΡΣΕΑΣ») σε συνεργασία με το ΕΚΑΒ, σχετικά με τον αριθμό των περιστατικών υγείας στην περιοχή ευθύνης τους.

Οι κατά τόπους Λιμενικές Αρχές υλοποιούν μέτρα τάξης και ασφάλειας για τους χώρους αρμοδιότητας του Λιμενικού Σώματος-Ελληνικής Ακτοφυλακής και συμβάλουν στον άμεσο έλεγχο των λιμενικών υποδομών σε συνεργασία με τους φορείς διοίκησης και λειτουργίας λιμένων (ΝΔ 444/1970 – ΦΕΚ 39/Α΄/1970, ΠΔ 242/1999 – ΦΕΚ 202/Α΄/1999). Παράλληλα, διευκολύνουν την από θαλάσσης μεταφορά πεζοπόρων τμημάτων ή και οχημάτων του Π.Σ., καθώς και άλλων επιχειρησιακά εμπλεκόμενων φορέων (ΕΚΑΒ, Γ.Δ.Α.Ε.Φ.Κ., κλπ), όταν αυτό κρίνεται απαραίτητο, καθώς και την από θαλάσσης μεταφορά προσωπικού, υλικών και μέσων για την περίθαλψη πληγέντων με υπηρεσιακά ή ναυλωθέντα πλοία. Τέλος, συντονίζουν δράσεις έρευνας και διάσωσης στην χωρική αρμοδιότητα του Λιμενικού Σώματος - Ελληνικής Ακτοφυλακής (θαλάσσιος χώρος, αιγιαλός και παραλία), σύμφωνα με τα προβλεπόμενα στα επιχειρησιακά τους σχέδια.

Οι Δήμαρχοι των οικείων Δήμων της Περιφερειακής Ενότητας Άρτας εκτιμώντας τις επιπτώσεις, όπως αυτές διαμορφώνονται από τις πληροφορίες που έχουν συλλέξει ή από νεότερες πληροφορίες που ακολουθούν την εξέλιξη του καταστροφικού φαινομένου, κινητοποιούν δια των Γραφείων Πολιτικής Προστασίας του Δήμου, το επιχειρησιακά εμπλεκόμενο δυναμικό και τα μέσα πολιτικής προστασίας του Δήμου, προκειμένου να δρομολογήσουν δράσεις όπως αυτές αναφέρονται στις παραγράφους 5.5 και 5.6 του Γενικού Σχεδίου με την κωδική ονομασία «ΔΑΡΔΑΝΟΣ 2».

Ο Αντιπεριφερειάρχης Περιφερειακής Ενότητας Άρτας ή ο Προϊστάμενος του Αυτοτελούς Τμήματος Πολιτικής Προστασίας Π.Ε. Άρτας που ενεργεί σύμφωνα με τις οδηγίες και τις κατευθύνσεις που του παρέχει ο Περιφερειάρχης Ηπείρου ή ο Διευθυντής Αυτοτελούς Διεύθυνσης Πολιτικής Προστασίας Περιφέρειας Ηπείρου, εκτιμώντας τις επιπτώσεις, όπως αυτές διαμορφώνονται από τις πληροφορίες που έχουν συλλέξει ή από νεότερες πληροφορίες που ακολουθούν την εξέλιξη του καταστροφικού φαινομένου, κινητοποιούν δια του Τμήματος Πολιτικής Προστασίας Π.Ε Άρτας, το επιχειρησιακά εμπλεκόμενο δυναμικό και τα μέσα πολιτικής προστασίας της Π.Ε Άρτας, προκειμένου να δρομολογήσουν δράσεις όπως αυτές αναφέρονται στις παραγράφους 3.5 και 3.6 του παρόντος.

Νοείται ότι κατά προτεραιότητα εξετάζονται αιτήματα συνδρομής στο έργο διάσωσης και απεγκλωβισμού όπως και η διάνοιξη αποκλεισμένων δρόμων αρμοδιότητας των Δήμων και της Περιφερειακής Ενότητας Άρτας για τη διευκόλυνση της κίνησης των οχημάτων των σωστικών συνεργείων προς και από την πληγείσα περιοχή, τις νοσοκομειακές μονάδες, κλπ.

Οι Διευθυντές σχολικών μονάδων Α/θμιας και Β/θμιας Εκπαίδευσης (δημοσίων και ιδιωτικών) Περιφερειακής Ενότητας Άρτας, μετά την εκδήλωση πλημμυρικών φαινομένων

και εφόσον οι σχολικές μονάδες βρίσκονται σε λειτουργία, εφαρμόζουν κατά την κρίση τους το Σχέδιο Έκτακτης Ανάγκης του Σχολείου και ενημερώνουν σχετικά την αρμόδια οργανική μονάδα Πολιτικής Προστασίας του οικείου Δήμου, προκειμένου να βρίσκεται σε ετοιμότητα και εφόσον τούτο κριθεί αναγκαίο να συμβάλλει στην ασφαλή απομάκρυνση των μαθητών και του προσωπικού σε ασφαλείς χώρους, όπου εν συνεχεία οι μαθητές θα παραληφθούν με ασφάλεια από τους γονείς ή τους κηδεμόνες τους

Οι υπεύθυνοι λειτουργίας αρχαιολογικών χώρων, μνημείων και μουσείων μετά την εκδήλωση πλημμυρικών φαινομένων και εφόσον αυτά βρίσκονται σε λειτουργία, εκκενώνουν άμεσα τις κτιριακές εγκαταστάσεις αρμοδιότητάς τους από τους επισκέπτες, βάσει του σχεδιασμού τους και σύμφωνα με τις κατευθυντήριες οδηγίες που δίνονται από το Υπουργείο Πολιτισμού και Αθλητισμού. Σε περιπτώσεις που προκύπτουν θέματα άμεσης προσωρινής φύλαξης των ανωτέρω χώρων και των εκθεμάτων, οι υπεύθυνοι λειτουργίας των χώρων αυτών δύνανται να αιτηθούν τη συνδρομή των κατά τόπους αρμόδιων αστυνομικών αρχών.

Οι υπεύθυνοι λειτουργίας παιδικών εξοχών – κατασκηνώσεων κατά τη διάρκεια λειτουργίας τους μετά την εκδήλωση πλημμυρικών φαινομένων εντός ή πλησίον αυτών, εφαρμόζουν τα σχέδια εκκένωσης των κατασκηνωτών και του προσωπικού τους όταν αυτό κρίνεται απαραίτητο και κατευθύνουν τους κατασκηνωτές και το προσωπικό σε ασφαλή χώρο.

6.5.2 ΚΙΝΗΤΟΠΟΙΗΣΗ ΦΟΡΕΩΝ ΛΕΙΤΟΥΡΓΙΑΣ ΚΑΙ ΣΥΝΤΗΡΗΣΗΣ ΔΙΚΤΥΩΝ ΚΑΙ ΥΠΟΔΟΜΩΝ ΣΤΗΝ ΠΕΡΙΟΧΗ ΠΟΥ ΕΚΔΗΛΩΘΗΚΑΝ ΠΛΗΜΜΥΡΙΚΑ ΦΑΙΝΟΜΕΝΑ

Μετά την εκδήλωση πλημμυρικών φαινομένων, οι υπεύθυνοι λειτουργίας και συντήρησης τεχνικών έργων και έργων υποδομής (φράγματα, μονάδες παραγωγής ενέργειας, λιμάνια, γέφυρες, σήραγγες, οδικά και σιδηροδρομικά δίκτυα, δίκτυα κοινής ωφέλειας, κτλ.) στην περιοχή που αυτά εκδηλώθηκαν προβαίνουν αυτεπάγγελα και βάσει του κανονισμού λειτουργίας και συντήρησης του εκάστοτε φορέα, σε άμεσο έλεγχο των εγκαταστάσεών τους για τη διασφάλιση της ομαλής λειτουργίας τους.

Ειδικότερα:

Οι φορείς συντήρησης και λειτουργίας δικτύων κοινής ωφέλειας (ΔΕΔΔΗΕ, ΑΔΜΗΕ, ΔΕΣΦΑ, ΕΠΑ εταιρίες κινητής και σταθερής τηλεφωνίας, εταιρίες ύδρευσης και αποχέτευσης, κλπ) κινητοποιούν τις αρμόδιες υπηρεσίες τους για τον άμεσο έλεγχο και την αποκατάσταση βλαβών στο δίκτυο αρμοδιότητάς τους, εφόσον συντρέχουν λόγοι.

Επίσης, συνδράμουν το έργο του Πυροσβεστικού Σώματος στην έρευνα και διάσωση σε αστικό χώρο (προληπτική διακοπή δικτύων για την ασφάλεια του προσωπικού που επιχειρεί στις επιχειρήσεις έρευνας και διάσωσης, κλπ.) και εκδίδουν κατά την κρίση τους ανακοινώσεις για την ενημέρωση του κοινού (δελτία τύπου, ανακοινώσεις στα τοπικά ΜΜΕ κ.λπ.).

Σε περιπτώσεις που διαπιστωθούν εκτεταμένες βλάβες λειτουργίας δικτύων κοινής ωφέλειας, θα πρέπει να δοθεί προτεραιότητα στην αποκατάστασή του δικτύου που εξυπηρετεί δημόσια και κοινωφελούς χρήσης κτίρια (νοσοκομεία, υπηρεσίες, κτλ.).

Οι φορείς διοίκησης και εκμετάλλευσης λιμένων (Οργανισμοί Λιμένων, Λιμενικά Ταμεία, Δημοτικά Λιμενικά Ταμεία) προβαίνουν σε άμεσο έλεγχο των λιμενικών έργων αρμοδιότητάς τους σε συνεργασία με τις κατά τόπους λιμενικές αρχές. Δρομολογούν

δράσεις αποκατάστασης των λιμενικών έργων όταν αυτό κρίνεται απαραίτητο για την απρόσκοπτη λειτουργία του λιμένα.

Οι φορείς συντήρησης και λειτουργίας στα ολοκληρωμένα τμήματα αυτοκινητοδρόμων κινητοποιούν τις αρμόδιες υπηρεσίες τους για τον άμεσο έλεγχο του έργου παραχώρησης και εφόσον συντρέχουν λόγοι δρομολογούν τα κατάλληλα μέτρα για την ασφαλή κυκλοφορία των οχημάτων σε αυτό, σε συνεργασία με τις κατά τόπους αρμόδιες υπηρεσίες της ΕΛ.ΑΣ. και διευκολύνουν κατά προτεραιότητα την κίνηση των οχημάτων των υπηρεσιών έκτακτης ανάγκης (ΕΚΑΒ, ΠΣ, ΕΛ.ΑΣ., κλπ) στο οδικό δίκτυο αρμοδιότητάς τους, προς και από τον τόπο της καταστροφής.

Οι υπεύθυνοι λειτουργίας και συντήρησης φραγμάτων, προβαίνουν αυτεπάγγελα και βάσει του κανονισμού λειτουργίας και συντήρησης σε άμεσο έλεγχό τους μετά από την εκδήλωση πλημμυρικών φαινομένων (έκτακτη επιθεώρηση). Σε περιπτώσεις που διαπιστωθούν προβλήματα στη συμπεριφορά του φράγματος, οι ανωτέρω υπεύθυνοι προχωρούν σε εκτίμηση της κατάστασης και, όταν αυτό απαιτείται, ενημερώνουν άμεσα τις αρμόδιες κατά τόπους υπηρεσίες του Π.Σ. και της ΕΛ.ΑΣ., καθώς και τους οικείους Δημάρχους, τον Αντιπεριφερειάρχη Π.Ε Άρτας και τον Περιφερειάρχη Ηπείρου. Νοείται ότι εφόσον οριστικοποιηθεί το Σχέδιο Πρότυπων Σχεδίων Αντιμετώπισης Εκτάκτων Καταστάσεων (ΣΑΕΚ), σύμφωνα με τις οδηγίες της ΓΓΠΠ και εφόσον συνταχθούν και εγκριθούν από τους Φορείς Υλοποίησης Φράγματος (ΦΥΦ) ή τους Φορείς Λειτουργίας Φράγματος (ΦΛΦ) τα ΣΑΕΚ και γνωστοποιηθούν στην Διοικητική Αρχή Φραγμάτων (ΔΑΦ), εφαρμόζονται τα προβλεπόμενα στα ΣΑΕΚ.

6.5.3 ΚΙΝΗΤΟΠΟΙΗΣΗ ΣΕ ΚΕΝΤΡΙΚΟ ΕΠΙΠΕΔΟ

Ο Γενικός Γραμματέας Πολιτικής Προστασίας ενημερώνεται από τη Μονάδα Εμπλεκόμενων Φορέων (Unit3 -COMPRES) του Ε.Σ.Κ.Ε.ΔΙ.Κ. σχετικά με τα πλημμυρικά φαινόμενα που εκδηλώνονται, επικοινωνεί με τους κατά τόπους αρμόδιους Δημάρχους και τον Περιφερειάρχη Ηπείρου ή τον Διευθυντή της Αυτοτελούς Διεύθυνσης Πολιτικής Προστασίας Περιφέρειας Ηπείρου σχετικά με τις επιπτώσεις τους και τις δράσεις πολιτικής προστασίας που υλοποιούνται σε τοπικό επίπεδο και ενημερώνει τον Υπουργό Κλιματικής Κρίσης και Πολιτικής Προστασίας.

Εν συνεχεία, ο Γενικός Γραμματέας Πολιτικής Προστασίας, αναλόγως της πορείας εξέλιξης του καταστροφικού φαινομένου, συνεργάζεται με τον Περιφερειάρχη Ηπείρου, τον Αντιπεριφερειάρχη Περιφερειακής Ενότητας Άρτας, τον Διευθυντή της Αυτοτελούς Διεύθυνσης Πολιτικής Προστασίας Περιφέρειας Ηπείρου και τους οικείους Δημάρχους της Π.Ε. Άρτας προκειμένου να εξασφαλιστεί ο συντονισμός και η διαλειτουργικότητα μεταξύ των φορέων της κεντρικής διοίκησης και των φορέων που εμπλέκονται σε περιφερειακό και τοπικό επίπεδο σε δράσεις αντιμετώπισης εκτάκτων αναγκών και άμεσης/βραχείας διαχείρισης των συνεπειών.

Με βάση την αρχική εκτίμηση των συνεπειών και εφόσον συντρέχουν λόγοι, **ο Γενικός Γραμματέας Πολιτικής Προστασίας και ο Γενικός Γραμματέας Υποδομών**, με εντολή των πολιτικά προϊστάμενων τους μεταβαίνουν άμεσα στην πληγείσα περιοχή με σκοπό τον καλύτερο συντονισμό όλων των υπηρεσιών και φορέων και τη δρομολόγηση δράσεων για την αντιμετώπιση εκτάκτων αναγκών και την άμεση/βραχεία διαχείριση των συνεπειών. Στο ανωτέρω κυβερνητικό κλιμάκιο δύναται να μετέχουν και άλλοι Γενικοί Γραμματείς όταν ανακύπτουν άμεσα θέματα συντονισμού αρμοδιότητάς τους. Οι ανωτέρω Γενικοί Γραμματείς

υποστηρίζουν το έργο των οικείων Υπουργών, όταν αυτοί μεταβαίνουν στην πληγείσα περιοχή.

Εν συνεχεία, το ανωτέρω κυβερνητικό κλιμάκιο συνεργάζεται με τον Περιφερειάρχη Ηπείρου, ή τον Αντιπεριφερειάρχη Περιφερειακής Ενότητας Άρτας και τους Δημάρχους των οικείων Δήμων προκειμένου να εξασφαλιστεί ο συντονισμός και η διαλειτουργικότητα μεταξύ των φορέων της κεντρικής διοίκησης και των φορέων που εμπλέκονται σε περιφερειακό και τοπικό επίπεδο σε δράσεις αντιμετώπισης εκτάκτων αναγκών και άμεσης/βραχείας διαχείρισης των συνεπειών.

Στις περιπτώσεις που λόγω των επιχειρησιακών αναγκών κρίνεται από τους εμπλεκόμενους φορείς σε επίπεδο Κεντρικής Διοίκησης ότι το δυναμικό και τα μέσα για την αντιμετώπιση των πλημμυρικών φαινομένων σε εθνικό επίπεδο δεν επαρκούν, ο Γενικός Γραμματέας Πολιτικής Προστασίας δρομολογεί την υποβολή αιτήματος διεθνούς συνδρομής για την παροχή βοήθειας από τον Ευρωπαϊκό Μηχανισμό Πολιτικής Προστασίας ή από άλλες χώρες, άλλους διεθνείς οργανισμούς ή μέσω διμερών και πολυμερών συμφωνιών.

Η Δ/ση Σχεδιασμού Αντιμετώπισης Εκτάκτων Αναγκών της ΓΓΠΠ υποστηρίζει άμεσα το έργο του Γενικού Γραμματέα Πολιτικής Προστασίας, καθώς και των οργανικών μονάδων των Περιφερειών και των Δήμων ή φορέων της Κεντρικής Διοίκησης που εμπλέκονται στην αντιμετώπιση εκτάκτων αναγκών και την άμεση/βραχεία διαχείριση των συνεπειών από την εκδήλωση πλημμυρικών φαινομένων.

Στον ανωτέρω συντονισμό μεταξύ των φορέων της κεντρικής διοίκησης και των φορέων που εμπλέκονται σε περιφερειακό και τοπικό επίπεδο, κεντρικό ρόλο έχουν **τα Κέντρα Επιχειρήσεων των εμπλεκόμενων φορέων σε κεντρικό επίπεδο** (ΕΛ.ΑΣ./ΕΣΚΕΔΙΚ, ΑΠΣ/ΕΣΚΕΔΙΚ, ΓΕΕΘΑ/ΕΘΚΕΠΙΧ, κλπ), τα οποία λειτουργούν σε 24-ωρη βάση και αποτελούν τον σύνδεσμο μεταξύ των κατά τόπους επιχειρησιακά εμπλεκόμενων υπηρεσιών τους και της φυσικής και πολιτικής τους ηγεσίας του φορέα τους. Τα ανωτέρω Κέντρα Επιχειρήσεων παρακολουθούν την εφαρμογή δράσεων από τις κατά τόπους επιχειρησιακά εμπλεκόμενες υπηρεσίες τους, ενημερώνουν άμεσα την φυσική και πολιτική τους ηγεσία και με εντολή τους δρομολογούν και συντονίζουν την κινητοποίηση των υπηρεσιών του φορέα τους.

Ειδικότερα, η Μονάδα Εμπλεκόμενων Φορέων (Unit3 -COMPRES) του Ε.Σ.Κ.Ε.ΔΙ.Κ. βρίσκεται σε επικοινωνία με τα λοιπά Κέντρα Επιχειρήσεων των εμπλεκόμενων φορέων σε κεντρικό επίπεδο, καθώς και με τις αρμόδιες οργανικές μονάδες Πολιτικής Προστασίας Π.Ε Άρτας και των Δήμων στις περιοχές όπου εξελίσσεται το καταστροφικό φαινόμενο και υποστηρίζει το έργο των οικείων Δημάρχων, του Περιφερειάρχη Ηπείρου και Αντιπεριφερειάρχη Περιφερειακής Ενότητας Άρτας, που ενεργούν σύμφωνα με τις οδηγίες και τις κατευθύνσεις που τους παρέχουν ο Περιφερειάρχης, για την αντιμετώπιση εκτάκτων αναγκών και την άμεση/βραχεία διαχείριση των συνεπειών από την εκδήλωση πλημμυρικών φαινομένων, με τη διάθεση μέσων από άλλους φορείς ή υπηρεσίες σε κεντρικό επίπεδο κατόπιν σχετικού αιτήματος.

Το **ΕΚΑΒ** έχει την ευθύνη για τον γενικότερο συντονισμό των φορέων που έχουν την ευθύνη για την υλοποίηση δράσεων σχετικών με την αντιμετώπιση εκτάκτων καταστάσεων που αφορούν στην δημόσια υγεία μετά την εκδήλωση πλημμυρικών φαινομένων με καταστροφικές συνέπειες. Παρακολουθεί την εφαρμογή δράσεων του Τομέα Υγείας, κινητοποιεί το Ειδικό Τμήμα Ιατρικής Καταστροφών (ΕΤΙΚ) του ΕΚΑΒ εφόσον συντρέχουν λόγοι, και συντονίζει τις υγειονομικές μονάδες για την υποδοχή τραυματιών/ασθενών, την

κάλυψη αυξημένων αναγκών σε φαρμακευτικό υλικό, την ψυχοκοινωνική υποστήριξη στις πληγείσες περιοχές από κλιμάκια του Εθνικού Κέντρου Κοινωνικής Αλληλεγγύης (ΕΚΚΑ), κλπ.

Ο Προϊστάμενος της Γενικής Διεύθυνσης Αποκατάστασης Επιπτώσεων Φυσικών Καταστροφών (Γ.Δ.Α.Ε.Φ.Κ.) ενημερώνεται από τη Μονάδα Εμπλεκόμενων Φορέων (Unit3 -COMPRES) του Ε.Σ.Κ.Ε.ΔΙ.Κ. για πλημμυρικά συμβάντα σε πολεοδομικά συγκροτήματα και οικισμούς, επικοινωνεί με τους αρμόδιους συνδέσμους, τα αστυνομικά τμήματα και τον Περιφερειάρχη Ηπείρου, Αντιπεριφερειάρχη Π.Ε. Άρτας και τους Δημάρχους της Περιφερειακής Ενότητας Άρτας σχετικά με την εκτίμηση των συνεπειών σε κτήρια και κινητοποιεί το δυναμικό της Γενικής Διεύθυνσης σε περίπτωση που υπάρχουν αναφορές για βλάβες σε κτήρια που εγκυμονούν κινδύνους για την ασφάλεια των πολιτών και με εντολή του Γενικού Γραμματέα Υποδομών μεταβαίνουν στην πληγείσα περιοχή κλιμάκια της Γ.Δ.Α.Ε.Φ.Κ για έλεγχο και καταγραφή των ζημιών.

Το Υπουργείο Εξωτερικών κινητοποιεί την **Μονάδα Διαχείρισης Κρίσεων** σε περιπτώσεις που από την εξέλιξη του καταστροφικού φαινομένου μεταξύ των πληγέντων υπάρχουν αλλοδαποί πολίτες, προκειμένου να ενημερωθούν οι Πρεσβείες των αλλοδαπών πολιτών. Το ΥΠΕΞ ενημερώνεται σχετικά μέσω του της Μονάδας Εμπλεκόμενων Φορέων (Unit3 -COMPRES) του Ε.Σ.Κ.Ε.ΔΙ.Κ. ή απευθείας με το ΕΚΑΒ, το οποίο συνεργάζεται με την προανακριτική αρχή (Π.Σ., ΕΛ.ΑΣ.).

Στις περιπτώσεις που από την εξέλιξη του καταστροφικού φαινομένου υπάρχουν θανόντες αλλοδαποί πολίτες, το ΥΠΕΞ ενημερώνεται σχετικά, σύμφωνα με τις διαδικασίες που περιγράφονται στην 3η Έκδοση Ειδικού Σχεδίου Διαχείρισης Ανθρώπινων Απωλειών (υπ. αρ. 9052/18-12-2019 έγγραφο της Γ.Γ.Π.Π με ΑΔΑ: 6ΓΓ046ΜΤΛΒ-ΟΞΕ), ανεξάρτητα αν αυτό έχει ενεργοποιηθεί ή όχι.

Συμπληρωματικά προς τα ανωτέρω κρίνεται σκόπιμο να αναφερθεί ότι η ταυτοποίηση τραυματιών και θανόντων αλλοδαπών πολιτών λόγω πλημμυρικών φαινομένων, αποτελεί αρμοδιότητα της προανακριτικής αρχής (Π.Σ., ΕΛ.ΑΣ.) σε συνεργασία με τις Ιατροδικαστικές Υπηρεσίες. Η ενημέρωση για την κατάσταση της υγείας των τραυματιών, καθώς και ο αριθμός και οι ιατρικές μονάδες στις οποίες νοσηλεύονται, αποτελούν ευθύνη του ΕΚΑΒ, συμπεριλαμβανομένων των αλλοδαπών πολιτών.

6.6 ΕΠΙΧΕΙΡΗΣΕΙΣ ΕΡΕΥΝΑΣ, ΔΙΑΣΩΣΗΣ

Οι επιχειρήσεις έρευνας και διάσωσης δρομολογούνται άμεσα μόλις οι σχετικές πληροφορίες που αφορούν πιθανούς εγκλωβισμούς ατόμων λόγω πλημμυρικών υδάτων, διακοπών ηλεκτρικού ρεύματος ή λόγω κατολισθητικών φαινομένων κλπ., διαβιβαστούν στις κατά τόπους αρμόδιες Πυροσβεστικές Υπηρεσίες. Κατά προτεραιότητα, αποτελεί υποχρέωση όλων των υπηρεσιών ή φορέων, οι οποίοι λαμβάνουν πρωτογενείς πληροφορίες σχετικές με εγκλωβισμούς ατόμων να ενημερώνουν άμεσα την αρμόδια κατά τόπους Υπηρεσία του Πυροσβεστικού Σώματος, το οποίο είναι θεσμικά αρμόδιο για την έρευνα και διάσωση στο χερσαίο χώρο ((άρθρο 74 & 75 Ν.4662/2020).

Ο επικεφαλής της κατά τόπου αρμόδιας Πυροσβεστικής Υπηρεσίας αξιολογεί τις σχετικές με έρευνα και διάσωση πληροφορίες και κινητοποιεί τους διαθέσιμους πόρους του για την άμεση μετάβασή τους στα σημεία των συμβάντων. Σύμφωνα με τις πληροφορίες που λαμβάνει από τα σημεία των συμβάντων προβαίνει σε ιεράρχηση αυτών και ενίσχυση των δυνάμεων, αν τούτο απαιτείται

Οι Πυροσβεστικές δυνάμεις, ανάλογα με την έκταση και την εξέλιξη της καταστροφής, ενισχύονται σε προσωπικό και μέσα από όμορες Περιφερειακές Υπηρεσίες του Π.Σ. σύμφωνα με τον Κανονισμό Εσωτερικής Υπηρεσίας Πυροσβεστικού Σώματος (ΠΔ 210/1992, ΦΕΚ 99/Α'/1992, όπως έχει τροποποιηθεί και ισχύει). Αν η κατάσταση το απαιτεί κινητοποιούνται οι ΕΜΑΚ. (ΠΔ 96/1987, ΦΕΚ 58/Α'/1987 – ΠΔ 329/1993, ΦΕΚ 140/Α'/1993 όπως έχει τροποποιηθεί και ισχύει - Έγγραφο Αρχηγείου ΠΣ ΑΠ 23964 Φ.159 ΠΣΕΑ 9/7/2004).

Η περιμετρική απομόνωση της πληγείσας περιοχής, όταν τούτο απαιτείται για την ευχερή και άμεση επέμβαση των συνεργείων διάσωσης, όπως επίσης η λήψη μέτρων τροχαίας κίνησης μέσα και περιμετρικά της πληγείσας περιοχής για τη διευκόλυνση της κίνησης των οχημάτων των συνεργείων βοήθειας, αποτελεί αρμοδιότητα των υπηρεσιών της ΕΛ.ΑΣ (Έγγραφο ΕΛΑΣ 5301/4/16-ζ' 21/5/2004).

Η παροχή προνοσοκομειακής περίθαλψης και μεταφορά τραυματιών λόγω των πλημμυρών σε υγειονομικά κέντρα είναι αρμοδιότητα του Ε.Κ.Α.Β. (Ν. 1579/85, ΦΕΚ 217/Α'/1985). Το παράρτημα του ΕΚΑΒ, που στα όρια ευθύνης της περιφέρειάς του έχουν δημιουργηθεί έκτακτες ανάγκες λόγω πλημμυρών, συνεργάζεται με τις μονάδες παροχής υπηρεσιών υγείας των νομών της περιφέρειάς του (Νοσοκομεία Κέντρα Υγείας, Ιατρεία κ.λπ.) και είναι αποκλειστικά αρμόδιο να συντονίζει τη δράση και την κίνηση όλων των ασθενοφόρων αυτοκινήτων, των ειδικών κινητών μονάδων παροχής υπηρεσιών υγείας και των άλλων μέσων μεταφοράς και διακίνησης αρρώστων και εκτάκτων περιστατικών γενικά. Επίσης, διακινεί και διακομίζει στα νοσοκομεία εφημερίας και τις άλλες μονάδες παροχής περίθαλψης της περιφέρειάς του, κάθε έκτακτο περιστατικό καθώς και σε Νοσοκομεία άλλων περιφερειών, όταν τα νοσοκομεία της περιφέρειάς του δεν καλύπτουν τη συγκεκριμένη ανάγκη. Η διακομιδή εκτάκτων περιστατικών από μία περιφέρεια σε άλλη γίνεται ύστερα από συνεννόηση των αρμοδίων υπηρεσιών των δύο αντιστοίχων ΕΚΑΒ και σε περίπτωση ανάγκης παρεμβαίνει συντονιστικά η αρμόδια Κεντρική Υπηρεσία του ΕΚΑΒ. Στην πρώτη γεωγραφική περιφέρεια, που περιλαμβάνει τους νομούς Αττικής, Βοιωτίας και Εύβοιας, τις αντίστοιχες αρμοδιότητες ασκεί η κεντρική Υπηρεσία του ΕΚΑΒ. (ΠΔ 376/1988, ΦΕΚ 169/Α'/1988).

Ο Πρόεδρος του Ε.Κ.Α.Β. μετά την ενημέρωσή του από τα κατά τόπους παραρτήματα του ΕΚΑΒ δύναται να ενεργοποιήσει την Ομάδα Διαχείρισης Κρίσεων (Ο.Δι.Κ.) του ΕΚΑΒ και να αποστείλει το Ειδικό Τμήμα Ιατρικής Καταστροφών (ΕΤΙΚ) στην πληγείσα περιοχή, αν τούτα απαιτούνται.

Το έργο της μεταφοράς τραυματιών προς τις νοσηλευτικές μονάδες δύναται να υποστηρίξουν, όπου αυτό απαιτείται, και οι κατά τόπους αρμόδιες υπηρεσίες της ΕΛ.ΑΣ. ή του Π.Σ. σε συνεργασία με το τοπικό παράρτημα του ΕΚΑΒ.

Στις επιχειρήσεις έρευνας και διάσωσης επικεφαλής των επιχειρήσεων τίθεται αξιωματικός του ΠΣ, ο οποίος αξιολογώντας την κατάσταση από τον τόπο της καταστροφής δύναται να αιτηθεί τη συνδρομή και άλλων φορέων και υπηρεσιών για τη διευκόλυνση του έργου του. Ειδικότερα, ο εκάστοτε Επικεφαλής Αξιωματικός του Πυροσβεστικού Σώματος δύναται να αιτηθεί από:

- τις αρμόδιες υπηρεσίες του Δήμου ή της Περιφερειακής Ενότητας Άρτας, τη διάνοιξη αποκλεισμένων δρόμων αρμοδιότητάς τους προς τα σημεία επεμβάσεων, τη διάθεση μηχανημάτων έργου, κλπ.,

- τον επικεφαλής της κατά τόπου αρμόδιας Αστυνομικής Αρχής, την περιμετρική απομόνωση της περιοχής των επιχειρήσεων, τη λήψη μέτρων τροχαίας κίνησης για τη διευκόλυνση της κίνησης των οχημάτων παροχής βοήθειας προς και από την περιοχή των επιχειρήσεων και την άμεση μεταφορά τραυματισμένων σε νοσοκομεία σε περίπτωση που δεν επαρκούν τα διαθέσιμα μέσα του ΕΚΑΒ,
- τους αρμόδιους για τη λειτουργία δικτύων ύδρευσης (Δ.Ε.ΥΑ., ΕΥΔΑΠ, κλπ.), ηλεκτροδότησης (ΔΕΔΔΗΕ, ΑΔΜΗΕ) και διανομής φυσικού αερίου (ΔΕΠΑ, ΔΕΣΦΑ, κλπ.) για τη διακοπή των δικτύων τους στην περιοχή επιχειρήσεων προς αποφυγή ατυχημάτων. Επίσης, όπου αυτό κρίνεται απαραίτητο, τεχνικός των ανωτέρω φορέων δύναται να βρίσκεται στο σημείο του συμβάντος για τεχνική υποστήριξη βάσει των αρμοδιοτήτων του,
- το τοπικό παράρτημα του ΕΚΑΒ για την προνοσοκομειακή περίθαλψη και διαμετακομιδή των τραυματιών σε υγειονομικά κέντρα.

Τα ανωτέρω αιτήματα προς συνδρομή του έργου του Πυροσβεστικού Σώματος, οφείλουν να τα εξετάζουν κατά προτεραιότητα οι αρμόδιοι φορείς.

Τέλος επιχειρήσεις έρευνας και διάσωσης στην χωρική αρμοδιότητα του Λιμενικού Σώματος - Ελληνικής Ακτοφυλακής (θαλάσσιος χώρος, αιγιαλός και παραλία) αναλαμβάνονται και συντονίζονται από τις εκάστοτε αρμόδιες αρχές του ΛΣ-ΕΛΑΚΤ.

6.7 ΑΝΤΙΜΕΤΩΠΙΣΗ ΕΚΤΑΚΤΩΝ ΑΝΑΓΚΩΝ ΚΑΙ ΔΙΑΧΕΙΡΙΣΗ ΣΥΝΕΠΕΙΩΝ ΛΟΓΩ ΕΠΑΓΟΜΕΝΩΝ ΦΑΙΝΟΜΕΝΩΝ

Η εκδήλωση ενός πλημμυρικού φαινομένου δύναται να προκαλέσει επαγόμενες φυσικές ή τεχνολογικές καταστροφές, όπως κατολισθητικά φαινόμενα, διαρροή επικίνδυνων υλικών, κλπ.

Σε αυτές τις περιπτώσεις, εφόσον εκδηλωθούν επαγόμενες των πλημμυρών καταστροφές, αξιολογούνται και αντιμετωπίζονται από τους κατά περίπτωση αρμόδιους φορείς, μετά από σχετική ενημέρωσή τους.

Ειδικότερα, στην περίπτωση που λόγω έντονων βροχοπτώσεων ή πλημμυρικών φαινομένων προκληθούν κατολισθητικά φαινόμενα, ενημερώνονται (κατά κανόνα από τις αρμόδιες κατά τόπους υπηρεσίες της ΕΛ.ΑΣ. ή αρμόδιες Υπηρεσίες της Περιφερειακής Ενότητας Άρτας (Δ/νσεις Τεχνικών Έργων, κλπ.) για τη διενέργεια αυτοψίας και πρώτης εκτίμησης των επιπτώσεων. Ιδιαίτερη προσοχή θα πρέπει να δοθεί στην άμεση λήψη μέτρων, όπως την απομάκρυνση πολιτών, με στόχο την προστασία τους από πιθανή εκδήλωση νέων κατολισθήσεων στις ανωτέρω περιοχές εξαιτίας της εξέλιξης των έντονων βροχοπτώσεων ή των πλημμυρικών φαινομένων. Για την εκτίμηση της επικινδυνότητας του γεωλογικού φαινομένου μπορεί να ζητηθεί και η συνδρομή της Ελληνικής Αρχής Γεωλογικών και Μεταλλευτικών Ερευνών (Ε.Α.Γ.Μ.Ε.), ως τεχνικού συμβούλου, στο πλαίσιο εφαρμογής του Ν.272/1976 (ΦΕΚ 50/Α'/1976), όπως αυτός έχει τροποποιηθεί και ισχύει και του Ν. 4602/2019 (ΦΕΚ 45/Α'/2019).

Επίσης, θα πρέπει να εξετασθεί κατά προτεραιότητα η άρση καταπτώσεων σε οδικούς άξονες, από και προς την πληγείσα από πλημμύρες περιοχή. Νοείται ότι η ανωτέρω ενέργεια έχει σαν άμεσο στόχο τη μερική άρση των καταπτώσεων για την προσωρινή διευκόλυνση της κυκλοφορίας οχημάτων έκτακτης ανάγκης (σωστικά συνεργεία, Π.Σ., ΕΛ.ΑΣ., ΕΚΑΒ, κλπ.) και όχι κατ' ανάγκη την πλήρη αποκατάσταση της κυκλοφορίας.

Οι υπεύθυνοι λειτουργίας και συντήρησης τεχνικών έργων και υποδομών στην πληγείσα από πλημμύρες περιοχή (φράγματα, μονάδες παραγωγής ενέργειας, φυσικό αέριο, λιμάνια, γέφυρες, σήραγγες, οδικά και σιδηροδρομικά δίκτυα, δίκτυα τηλεπικοινωνιών, κτλ.) προβαίνουν αυτεπάγγελα και βάσει του κανονισμού λειτουργίας και συντήρησης σε άμεσο έλεγχο των εγκαταστάσεών τους μετά από πλημμύρα για τη διασφάλιση της ομαλής λειτουργίας τους.

Σε περιπτώσεις που διαπιστωθούν βλάβες, οι ανωτέρω υπεύθυνοι προχωρούν σε εκτίμηση της κατάστασης και όταν αυτό απαιτείται, ενημερώνουν άμεσα τις αρμόδιες κατά τόπους υπηρεσίες του Π.Σ. και της ΕΛ.ΑΣ., καθώς και τον Περιφερειάρχη Ηπείρου, τον Αντιπεριφερειάρχη Π.Ε Άρτας, τον Διευθυντή της Αυτοτελούς Διεύθυνσης Πολιτικής Προστασίας Περιφέρειας Ηπείρου και τους οικείους Δημάρχους.

Επίσης, οι υπεύθυνοι λειτουργίας και συντήρησης φραγμάτων, οφείλουν να ενημερώνουν άμεσα τον Περιφερειάρχη Ηπείρου, τον Αντιπεριφερειάρχη Π.Ε Άρτας και τους οικείους Δημάρχους, και τις κατά τόπους υπηρεσίες της ΕΛ.ΑΣ. και του Π.Σ., σε περιπτώσεις εκφόρτισης της πλημμυρικής εισροής από τους υπερχειλιστές των εγκαταστάσεών τους. Νοείται ότι εφόσον οριστικοποιηθεί το Σχέδιο Πρότυπων Σχεδίων Αντιμετώπισης Εκτάκτων Καταστάσεων (ΣΑΕΚ), σύμφωνα με τις οδηγίες της ΓΓΠΠ και εφόσον συνταχθούν και εγκριθούν από τους Φορείς Υλοποίησης Φράγματος (ΦΥΦ) ή τους Φορείς Λειτουργίας Φράγματος (ΦΛΦ) τα ΣΑΕΚ και γνωστοποιηθούν στην Διοικητική Αρχή Φραγμάτων (ΔΑΦ), εφαρμόζονται τα προβλεπόμενα στα ΣΑΕΚ.

6.8 ΑΜΕΣΗ ΠΑΡΟΧΗ ΒΟΗΘΕΙΑΣ ΚΑΙ ΥΠΟΣΤΗΡΙΞΗ ΤΩΝ ΠΛΗΓΕΝΤΩΝ

Η παροχή βοήθειας και υποστήριξη των πληγέντων τα πρώτα 24-ωρα μετά την εκδήλωσή του σεισμού είναι δράσεις πολιτικής προστασίας με βαρύνουσα σημασία και δρομολογούνται αρχικά σε τοπικό επίπεδο από τους αρμόδιους Δημάρχους των οικείων Δήμων, τον Αντιπεριφερειάρχη της Περιφερειακής Ενότητας Άρτας και τον Περιφερειάρχη Ηπείρου, στο πλαίσιο του θεσμικού τους ρόλου ως Αποκεντρωμένα Όργανα Πολιτικής Προστασίας, δια των αρμοδίων υπηρεσιών τους και εν συνεχεία υποστηρίζονται άμεσα από φορείς της κεντρικής διοίκησης, με βάση το μέγεθος των συνεπειών που προκλήθηκαν από την εκδήλωση του καταστροφικού φαινομένου.

Οι ανωτέρω δράσεις άμεσης παροχής βοήθειας και υποστήριξης των πληγέντων συνδέονται πρωτίστως με την κάλυψη των στοιχειωδών αναγκών των πολιτών που έχουν συγκεντρωθεί στους χώρους καταφυγής, καθώς και με την εξασφάλιση άμεσης προσωρινής διαμονής σε ασφαλή χώρο των πολιτών που η κατοικία τους έχει καταρρεύσει ή έχει υποστεί βλάβες και η παραμονή τους σε αυτές θεωρείται αδύνατη στα πλαίσια εφαρμογής του άρθρου 27 του Ν.4662/2020.

Οι δράσεις αυτές κατά κύριο λόγο απαιτούν τη συνέργεια και τη συνεργασία των υπηρεσιών των οικείων Δήμων, της Περιφερειακής Ενότητας Άρτας και της Περιφέρειας Ηπείρου, βάσει των λειτουργικών και οικονομικών μέσων που διαθέτουν.

6.9 ΕΝΕΡΓΟΠΟΙΗΣΗ ΜΝΗΜΟΝΙΟΥ ΣΥΝΕΡΓΑΣΙΑΣ ΜΕΤΑΞΥ ΤΟΥ Ε.Α.Γ.Μ.Ε. ΚΑΙ ΤΗΣ Γ.Γ.Π.Π.

Όπως έχει ήδη αναφερθεί, η εκδήλωση ενός πλημμυρικού φαινομένου δύναται να προκαλέσει επαγόμενες φυσικές καταστροφές, όπως κατολισθήσεις, εδαφικές υποχωρήσεις, καθιζήσεις, κλπ. Στο πλαίσιο αυτό η Γενική Γραμματεία Πολιτικής Προστασίας

και η Ελληνική Αρχή Γεωλογικών και Μεταλλευτικών Ερευνών (Ε.Α.Γ.Μ.Ε.), ως αρμόδιος φορέας για τη βασική έρευνα της γεωλογικής δομής και του γεωδυναμικού καθεστώτος της Ελλάδας, καθώς και μεταξύ των άλλων για την αναγνώριση, καταγραφή, έρευνα και μελέτη γεωκινδύνων (άρθρο 26 του Ν. 4602/2019 – ΦΕΚ 45/Α'/2019), προχώρησαν στις 16-06-2016 στην υπογραφή Μνημονίου Συνεργασίας με αντικείμενο την παροχή υπηρεσιών Συμβούλου μέσω της «Ομάδας Άμεσης Παρέμβασης» της ΕΑΓΜΕ αμέσως μετά από σοβαρά Καταστροφικά Φαινόμενα γεωλογικής αιτιολογίας ή κατά την διάρκεια εν εξελίξει σοβαρών καταστροφικών φαινομένων γεωλογικής αιτιολογίας (κατολισθήσεις, εδαφικές υποχωρήσεις, καθιζήσεις), το οποίο έχει επηρεάσει νόμιμα υφιστάμενα πολεοδομικά συγκροτήματα και οικισμούς, καθώς και υποδομές αρμοδιότητας του αιτούντος φορέα (οδικό δίκτυο και συνωδά έργα, κ.τ.λ.). Μετά την επιτυχή εφαρμογή του ανωτέρω Μνημόνιο Συνεργασίας από το 2016 και τη λήξη του την 31-12-2021, η ΓΓΠΠ και το ΕΑΓΜΕ προχώρησαν στις 21-12-2021 στην εκ νέου υπογραφή Μνημονίου Συνεργασίας, με ισχύ από 01-01-2022.

Ειδικότερα, στις περιπτώσεις πλημμυρικών φαινομένων οι οποίες συνοδεύονται από κατολισθητικά φαινόμενα κλπ. ο Περιφερειάρχης Ηπείρου ή ο Αντιπεριφερειάρχης Π.Ε Άρτας και ο Δήμαρχος της πληγείσας περιοχής μπορούν να υποβάλουν αίτημα προς την Γενική Γραμματεία Πολιτικής Προστασίας για την αποστολή της Ομάδας Άμεσης Παρέμβασης της ΕΑΓΜΕ στο πλαίσιο υλοποίησης του Μνημονίου Συνεργασίας, η οποία θα προβαίνει σε τεχνικογεωλογική αναγνώριση με σκοπό την καταγραφή των φαινομένων και των επιπτώσεων τους, καθώς και την εκτίμηση της επικινδυνότητας για τις επηρεαζόμενες κατασκευές (κατοικίες, οδικό δίκτυο και συνωδά έργα).

Νοείται ότι η παροχή υπηρεσιών συμβούλου μέσω της Ομάδας Άμεσης Παρέμβασης της ΕΑΓΜΕ, δεν αφορά τον έλεγχο και τα ενδεχόμενα μέτρα πρόληψης επαπειλούμενων κινδύνων γεωλογικής αιτιολογίας (ευστάθεια πρανών, ελέγχους αποκόλλησης μεμονωμένων βράχων κ.τ.λ.), καθώς και τον έλεγχο και τα ενδεχόμενα μέτρα πρόληψης ή/και εξέτασης γεωλογικών φαινομένων βραδείας εξέλιξης (καθιζήσεις βραδείας εξέλιξης, εδαφικούς ερπυσμούς βραδείας εξέλιξης, κ.τ.λ.). Τα ανωτέρω αποτελούν αντικείμενο ειδικής γεωτεχνικής μελέτης, η οποία πραγματοποιείται ανεξάρτητα από τα όσα προβλέπονται στο Μνημόνιο Συνεργασίας με ή χωρίς την συμμετοχή του ΕΑΓΜΕ, με την ευθύνη των τεχνικών υπηρεσιών των ΟΤΑ Α' και Β' βαθμού και σύμφωνα με τα όσα προβλέπονται στην σχετική νομοθεσία.

Επίσης διευκρινίζεται ότι η έκθεση που συντάσσεται στο πλαίσιο υλοποίησης του Μνημονίου Συνεργασίας, δεν αποτελεί μελέτη γεωλογικής καταλληλότητας, η οποία υλοποιείται ανεξάρτητα από τα όσα προβλέπονται στο Μνημόνιο Συνεργασίας και σύμφωνα με τα όσα προβλέπονται στην Υ.Α. οικ. 37691/12-9-2007 (ΦΕΚ 1902Β/2007).

Η δυνατότητα ενεργοποίησης του Μνημονίου Συνεργασίας και η πραγματοποίηση των τεχνικογεωλογικών αναγνωρίσεων από την Ομάδα Άμεσης Παρέμβασης της ΕΑΓΜΕ, παρέχεται χωρίς οικονομική επιβάρυνση για τους ΟΤΑ.

Κατευθυντήριες οδηγίες για την ενεργοποίηση του ανωτέρω Μνημονίου Συνεργασίας μεταξύ της Ε.Α.Γ.Μ.Ε. και της ΓΓΠΠ, σε περιπτώσεις συντελεσθέντος ή εν εξελίξει καταστροφικού φαινομένου γεωλογικής αιτιολογίας έχουν δοθεί με τα 4927/5-07-2016 και 6044/25-08-2016 έγγραφα της Δ/σης Σχεδιασμού & Αντιμετώπισης Εκτάκτων Αναγκών της ΓΓΠΠ.

6.10 ΑΠΟΚΛΙΜΑΚΩΣΗ

Για δράσεις Πολιτικής Προστασίας που αφορούν:

- την αντιμετώπιση των εκτάκτων αναγκών και τη διαχείριση των συνεπειών από την εκδήλωση πλημμυρικών φαινομένων, συμπεριλαμβανομένης και της οργανωμένης απομάκρυνσης πολιτών,
- την άμεση – βραχεία αποκατάσταση από καταστροφές που προκλήθηκαν από την εκδήλωση πλημμυρικών φαινομένων.

Ο Γενικός Γραμματέας Πολιτικής Προστασίας, ο Περιφερειάρχης Ηπείρου, ο Αντιπεριφερειάρχης Περιφερειακής Ενότητας Άρτας, ο Προϊστάμενος της Αυτοτελούς Διεύθυνσης Πολιτικής Προστασίας Περιφέρειας Ηπείρου και οι Δήμαρχοι των οικείων Δήμων Περιφερειακής Ενότητας Άρτας, οι οποίοι υλοποιούν στο πλαίσιο των αρμοδιοτήτων τους δράσεις πολιτικής προστασίας και έχουν το συντονισμό του έργου Πολιτικής Προστασίας, είναι αρμόδιοι για να αποφασίσουν την αποκλιμάκωση δυναμικού και μέσων.

Κάθε εμπλεκόμενος φορέας σε δράσεις πολιτικής προστασίας για την αντιμετώπιση των εκτάκτων αναγκών και τη διαχείριση των συνεπειών από την εκδήλωση των πλημμυρικών φαινομένων είναι υπεύθυνος για την αποκλιμάκωση του ανθρώπινου δυναμικού και των μέσων που διαθέτει ή έχει ενεργοποιήσει.

6.11 ΕΝΗΜΕΡΩΣΗ ΚΟΙΝΟΥ ΓΙΑ ΔΡΑΣΕΙΣ ΠΟΥ ΔΡΟΜΟΛΟΓΟΥΝΤΑΙ ΓΙΑ ΤΗΝ ΑΝΤΙΜΕΤΩΠΙΣΗ ΕΚΤΑΚΤΩΝ ΑΝΑΓΚΩΝ ΚΑΙ ΤΗΝ ΑΜΕΣΗ / ΒΡΑΧΕΙΑ ΔΙΑΧΕΙΡΙΣΗ ΤΩΝ ΣΥΝΕΠΕΙΩΝ ΑΠΟ ΤΗΝ ΕΚΔΗΛΩΣΗ ΠΛΗΜΜΥΡΙΚΩΝ ΦΑΙΝΟΜΕΝΩΝ

Η ενημέρωση της κοινής γνώμης και η παροχή οδηγιών σε κεντρικό επίπεδο, με στόχο την αντιμετώπιση των καταστροφών και την ελαχιστοποίηση των συνεπειών τους, πραγματοποιείται από τον Γενικό Γραμματέα Πολιτικής Προστασίας, στο πλαίσιο της αρμοδιότητας του Γενικού Γραμματέα Πολιτικής Προστασίας για το συντονισμό του έργου Πολιτικής Προστασίας, σε όλες τις φάσεις του κύκλου των καταστροφών και απειλών (άρθρο 30, παρ. 2α' του Ν.4662/2020).

Σημειώνεται ότι στις περιπτώσεις που η ΕΜΥ εκδώσει Έκτακτο Δελτίο Επιδείνωσης Καιρού (ΕΔΕΚ) ή Έκτακτο Δελτίο Πρόγνωσης Επικίνδυνων Καιρικών Φαινομένων (ΕΔΠΕΚΦ), ο Γενικός Γραμματέας Πολιτικής Προστασίας δύναται να ενεργοποιήσει την γεωστοχευμένη προειδοποίηση πολιτών μέσω μηνύματος «112», στο πλαίσιο της ενημέρωσης των πολιτών για τη λήψη μέτρων αυτοπροστασίας από τα έντονα καιρικά φαινόμενα. Η έκδοση γεωστοχευμένης προειδοποίησης πολιτών μέσω μηνύματος «112» από τη Μονάδα Ευρωπαϊκού Αριθμού έκτακτης Ανάγκης (Unit 5-112)» του Ε.Σ.Κ.Ε.ΔΙ.Κ. του Αρχηγείου Πυροσβεστικού Σώματος, σε περιπτώσεις πρόβλεψης έντονων καιρικών φαινομένων, είναι επικουρική των Δελτίων Τύπου που εκδίδει η ΓΓΠΠ και έχει σαν σκοπό την ενημέρωση των πολιτών για την εκδήλωσή τους και την ευαισθητοποίησή τους για την λήψη μέτρων αυτοπροστασίας από ενδεχόμενα καταστροφικά φαινόμενα.

Νοείται ότι για την πλήρη αξιοποίηση της γεωστοχευμένης προειδοποίησης πολιτών μέσω μηνύματος «112» σε περιπτώσεις πρόβλεψης έντονων καιρικών φαινομένων, θα πρέπει να υπάρχει, στο πλαίσιο των δυνατοτήτων πρόβλεψης των καιρικών φαινομένων, ακριβής χωρικός προσδιορισμός των περιοχών που αναμένεται να πληγούν, χρονικός προσδιορισμός της έναρξης και λήξης των φαινομένων στις περιοχές αυτές, καθώς και προβλεπόμενη ένταση των φαινομένων.

Η ενημέρωση του κοινού για ζητήματα που αφορούν δράσεις πολιτικής προστασίας της Περιφέρειας στη διαχείριση των συνεπειών (αντιμετώπιση - βραχεία αποκατάσταση), αποτελούν ευθύνη του Περιφερειάρχη Ηπείρου ή (κατόπιν εντολής του) του Αντιπεριφερειάρχη περιφερειακής Ενότητας Άρτας που έχουν την αρμοδιότητα συντονισμού του έργου πολιτικής προστασίας σε επίπεδο Περιφέρειας.

Η ενημέρωση του κοινού για ζητήματα που αφορούν δράσεις πολιτικής προστασίας των οικείων Δήμων της περιφερειακής Ενότητας Άρτας στη διαχείριση των συνεπειών (αντιμετώπιση - βραχεία αποκατάσταση), αποτελούν ευθύνη του Δημάρχου που έχει την αρμοδιότητα συντονισμού του έργου πολιτικής προστασίας σε επίπεδο Δήμου.

Η ενημέρωση του κοινού για λήψη μέτρων προστασίας της υγείας, στις περιπτώσεις που προκύπτουν ζητήματα δημόσιας υγείας από την εκδήλωση πλημμυρικών φαινομένων, καθώς και για τις επιπτώσεις των πλημμυρικών φαινομένων στην υγεία των πολιτών (αριθμός τραυματιών, θανόντων, κλπ) αποτελούν ευθύνη του ΕΚΑΒ σε συνεργασία με τη Διεύθυνση Επιχειρησιακής Ετοιμότητας Εκτάκτων Καταστάσεων Δημόσιας Υγείας (Δ4) του Υπουργείου Υγείας.

Η επίσημη ενημέρωση του κοινού σχετικά με θέματα που αφορούν την έρευνα και διάσωση σε χερσαίο χώρο στην πληγείσα περιοχή, καθώς και την άντληση υδάτων από κατακλυσμένα κτήρια και κτηριακές εγκαταστάσεις από την εκδήλωση πλημμυρικών φαινομένων στο πλαίσιο παροχής βοήθειας στους πληγέντες, αποτελεί αρμοδιότητα του Αρχηγείου του Π.Σ.

Η επίσημη ενημέρωση του κοινού σχετικά με θέματα που αφορούν δράσεις έρευνας και διάσωσης στην χωρική αρμοδιότητα του Λιμενικού Σώματος - Ελληνικής Ακτοφυλακής (θαλάσσιος χώρος, αιγιαλός και παραλία), αποτελεί αρμοδιότητα του Αρχηγείου του ΛΣ-ΕΛΑΚΤ

Η ταυτοποίηση τραυματιών πολιτών, συμπεριλαμβανομένων των αλλοδαπών πολιτών, από την εκδήλωση πλημμυρικών φαινομένων, αποτελεί αρμοδιότητα της προανακριτικής αρχής (Π.Σ., ΕΛ.ΑΣ.) σε συνεργασία με το ΕΚΑΒ. Η ενημέρωση για την κατάσταση της υγείας των τραυματιών, καθώς ο αριθμός και οι ιατρικές μονάδες στις οποίες νοσηλεύονται, αποτελούν ευθύνη του ΕΚΑΒ.

Η ταυτοποίηση θανόντων πολιτών, συμπεριλαμβανομένων των αλλοδαπών πολιτών, από την εκδήλωση πλημμυρικών φαινομένων, αποτελεί αρμοδιότητα της προανακριτικής αρχής (Π.Σ., ΕΛ.ΑΣ.) σε συνεργασία με τις Ιατροδικαστικές Υπηρεσίες.

Σε περιπτώσεις που από την εξέλιξη του καταστροφικού φαινομένου μεταξύ των τραυματιών ή των θανόντων υπάρχουν αλλοδαποί πολίτες, οι Πρεσβείες των αλλοδαπών πολιτών ενημερώνονται από το ΥΠ.ΕΞ.

6.12. ΛΗΨΗ ΜΕΤΡΩΝ ΔΙΑΣΦΑΛΙΣΗΣ ΤΗΣ ΠΟΙΟΤΗΤΑΣ ΤΟΥ ΠΟΣΙΜΟΥ ΝΕΡΟΥ

Για τη διασφάλιση της ποιότητας του πόσιμου νερού και της ποιότητας των τροφίμων σε περιπτώσεις φυσικών καταστροφών όπως οι πλημμύρες, το Υπουργείο Υγείας έχει εκδώσει την Δ1δ/ ΓΠ οικ.8565/16-11-2017 εγκύκλιο με θέμα «Λήψη μέτρων διασφάλισης της Δημόσιας Υγείας μετά από έντονα καιρικά και πλημμυρικά φαινόμενα.» (ΑΔΑ: Ψ3ΝΥ465ΦΥΟ-ΥΜ4), όπως και το Δ1/ΓΠ οικ.80904/18-11-2019 έγγραφο με θέμα «Λήψη μέτρων διασφάλισης της Δημόσιας Υγείας μετά από έντονα καιρικά και πλημμυρικά φαινόμενα» (ΑΔΑ: ΩΕΕ7465ΦΥΟ-ΥΚΙ).

Ειδικότερα, σύμφωνα με τα ανωτέρω έγγραφα για τη διασφάλιση της ποιότητας του πόσιμου νερού οι ΟΤΑ και οι φορείς ύδρευσης που είναι υπεύθυνοι για την παροχή υγιεινού πόσιμου νερού, σε συνεργασία με την Δ/ση Δημόσιας Υγείας της Περιφερειακής Ενότητας Άρτας και άλλων συναρμόδιων φορέων, θα πρέπει να διενεργήσουν υγειονομικό έλεγχο λειτουργίας των συστημάτων ύδρευσης (γεώτρηση ή πηγή υδροληψίας, δεξαμενές, εγκαταστάσεις, δίκτυο διανομής) και αποχέτευσης. Συγκεκριμένα θα πρέπει να διερευνηθεί η πιθανότητα ή η δημιουργία οποιασδήποτε διαρροής (θραύση σωλήνων, εμπόδια στη ροή, κ.λπ.) που μπορεί να δημιουργήσει πρόβλημα υγιεινότητας του πόσιμου νερού. Επίσης δίνονται οδηγίες για τις απαιτούμενες ενέργειες σε περίπτωση διαπίστωσης βλαβών στο δίκτυο ύδρευσης, καθώς και για την παρακολούθηση της ποιότητας του νερού στο δίκτυο ύδρευσης (δειγματοληπτικοί και εργαστηριακοί έλεγχοι του νερού σε κρίσιμα σημεία του δικτύου ύδρευσης, υγειονομική αναγνώριση, κλπ).

6.13. ΣΥΝΕΡΓΑΣΙΑ ΤΩΝ ΦΟΡΕΩΝ ΣΥΝΤΗΡΗΣΗΣ ΤΟΥ ΟΔΙΚΟΥ ΔΙΚΤΥΟΥ ΜΕ ΤΟΥΣ ΦΟΡΕΙΣ ΑΠΟΚΑΤΑΣΤΑΣΗΣ ΒΛΑΒΩΝ ΔΙΚΤΥΩΝ ΚΟΙΝΗΣ ΩΦΕΛΕΙΑΣ

Η εκδήλωση πλημμυρικών φαινομένων δύναται να δημιουργήσει προβλήματα στην ομαλή λειτουργία των δικτύων κοινής ωφέλειας με δυσμενή αποτελέσματα στην καθημερινή ζωή των κατοίκων των πόλεων και της υπαίθρου (ηλεκτροδότηση, ύδρευση, κλπ).

Για τους λόγους αυτούς είναι σημαντικό όλοι οι φορείς λειτουργίας και συντήρησης δικτύων κοινής ωφέλειας (ΑΔΜΗΕ ΑΕ, ΔΕΔΔΗΕ ΑΕ, φορείς ύδρευσης, φορείς τηλεπικοινωνιών, κλπ) να εξασφαλίζουν την άμεση αποκατάσταση βλαβών που ενδέχεται να προκύψουν λόγω πλημμυρικών φαινομένων.

Στην προκειμένη περίπτωση και όταν διαπιστωθεί βλάβη σε περιοχές που σημειώνονται πλημμυρικά φαινόμενα, οι φορείς λειτουργίας και συντήρησης δικτύων κοινής ωφέλειας, κατά κανόνα επικοινωνούν άμεσα με την οικεία υπηρεσία τροχαίας της ΕΛ.ΑΣ. προκειμένου να ενημερωθούν σχετικά με την επικρατούσα κατάσταση και τη βατότητα του οδικού δικτύου προς τα σημεία των βλαβών.

Εν συνεχεία και εφόσον τα μέσα που διαθέτουν ή μισθώνουν οι φορείς λειτουργίας και συντήρησης δικτύων κοινής ωφέλειας δεν επιτρέπουν την οδική πρόσβασή τους στο σημείο της βλάβης, δύναται να ζητήσουν την συνδρομή των φορέων που έχουν την ευθύνη συντήρησης του οδικού δικτύου, εφόσον αυτοί διαθέτουν τα κατάλληλα μέσα, προκειμένου να αποκαταστήσουν ταχύτερα τις βλάβες στο δίκτυό τους.

6.14 ΕΝΕΡΓΟΠΟΙΗΣΗ ΤΟΥ ΕΙΔΙΚΟΥ ΣΧΕΔΙΟΥ ΔΙΑΧΕΙΡΙΣΗΣ ΑΝΘΡΩΠΙΝΩΝ ΑΠΩΛΕΙΩΝ (ΣΔΑΑ)

Ως συμβάν με πολλούς θανόντες ορίζεται κάθε συμβάν κατά το οποίο προκαλούνται πολυάριθμοι θάνατοι, εστιασμένοι χρονικά ή/και χωρικά, και η διαχείρισή του υπερβαίνει τις δυνατότητες της καθημερινής λειτουργίας των κατά τόπον αρμόδιων Ιατροδικαστικών Αρχών και των λοιπών εμπλεκόμενων φορέων. Σε ένα τέτοιο συμβάν ανάλογα με την ένταση και την έκτασή του, θα απαιτηθεί η χρήση πόρων, πέραν των κατά τόπους υφιστάμενων, γεγονός που αυξάνει τις απαιτήσεις συντονισμένης συνέργειας όλων των εμπλεκόμενων φορέων.

Για το σκοπό αυτό καταρτίστηκε από την Δ/ση Σχεδιασμού Αντιμετώπισης Εκτάκτων Αναγκών της ΓΓΠΠ, σε συνεργασία με όλους τους εμπλεκόμενους φορείς το Ειδικό Σχέδιο Διαχείρισης Ανθρώπινων Απωλειών (ΣΔΑΑ). Η 4η Έκδοση του Ειδικού Σχεδίου Διαχείρισης

Ανθρώπινων Απωλειών εγκρίθηκε από τον Γενικό Γραμματέα Πολιτικής Προστασίας την 30η Δεκεμβρίου 2022 και έχει αποσταλεί σε όλους τους εμπλεκόμενους φορείς με το Α2925/30-12-2022 έγγραφο της Γ.Γ.Π.Π με ΑΔΑ: 6ΦΖΧ46ΝΠΙΘ-ΒΧΕ. Το ΣΔΑΑ καταρτίστηκε στο πλαίσιο εφαρμογής της ΥΑ 1299/07.04.2003 (ΦΕΚ 423/Β΄/2003) «Γενικό Σχέδιο Πολιτικής Προστασίας ΞΕΝΟΚΡΑΤΗΣ» όπως αυτή συμπληρώθηκε από την ΥΑ 3384/2006 (ΦΕΚ 776/Β΄/2006).

Το Ειδικό Σχέδιο Διαχείρισης Ανθρώπινων Απωλειών (ΣΔΑΑ) καθορίζει ένα σύστημα για την κατάλληλη οργάνωση και συντονισμό των εμπλεκόμενων φορέων και υπηρεσιών, για την αποτελεσματική διαχείριση συμβάντων με πολυάριθμους θανόντες.

Ο συντονισμός αυτός αφορά τη διασύνδεση επιμέρους δράσεων μεταξύ των Αρχών/Φορέων που εμπλέκονται στη διαχείριση των συνεπειών, και της αρμόδιας, καθ' ύλη και κατά τόπο, Προανακριτικής Αρχής (ΕΛΑΣ, ΠΣ, ΛΣ/ΕΛ.ΑΚΤ, ανάλογα με το είδος και τον τόπο του συμβάντος) και την εύρεση και διάθεση πρόσθετων πόρων.

Η ενεργοποίηση του ΣΔΑΑ γίνεται από το Γενικό Γραμματέα Πολιτικής Προστασίας, μετά από σχετικό αίτημα της φυσικής ηγεσίας της καθ' ύλη και κατά τόπο αρμόδιας Προανακριτικής Αρχής (ΕΛΑΣ, ΠΣ, ΛΣ/ΕΛ.ΑΚΤ, ανάλογα με το είδος και τον τόπο του συμβάντος).

Το Ειδικό Σχέδιο Διαχείρισης Ανθρώπινων Απωλειών δύναται να εφαρμοστεί ταυτόχρονα ή παράλληλα με κάθε ειδικό σχέδιο αντιμετώπισης εκτάκτων αναγκών ανά κατηγορία καταστροφής.

Αντίγραφο της 4ης έκδοσης του ΣΔΑΑ βρίσκεται αναρτημένο στην ιστοσελίδα της ΓΓΠΠ (www.civilprotection.gr).

**ΜΕΡΟΣ VII
ΟΡΓΑΝΩΜΕΝΗ ΠΡΟΛΗΠΤΙΚΗ
ΑΠΟΜΑΚΡΥΝΣΗ ΠΟΛΙΤΩΝ
ΑΠΟΤΗΝ ΕΚΔΗΛΩΣΗ
ΠΛΗΜΜΥΡΙΚΩΝ
ΦΑΙΝΟΜΕΝΩΝ**

**ΜΕΡΟΣ VII. ΟΡΓΑΝΩΜΕΝΗ ΠΡΟΛΗΠΤΙΚΗ ΑΠΟΜΑΚΡΥΝΣΗ ΠΟΛΙΤΩΝ ΑΠΟΤΗΝ
ΕΚΔΗΛΩΣΗ ΠΛΗΜΜΥΡΙΚΩΝ ΦΑΙΝΟΜΕΝΩΝ**

Σύμφωνα με το άρθρο 2 του Ν. 4662/2020, στο σκοπό του Εθνικού Μηχανισμού Διαχείρισης Κρίσεων και Αντιμετώπισης Κινδύνων περιλαμβάνεται και η προστασία της ζωής και της υγείας των πολιτών από φυσικές, τεχνολογικές και λοιπές καταστροφές.

Μεταξύ των δράσεων, που απαιτούνται για την προστασία της ζωής και της υγείας των πολιτών, είναι και η οργανωμένη απομάκρυνσή τους από την περιοχή που τεκμηριωμένα εκτιμάται ότι απειλείται από εξελισσόμενη ή επικείμενη καταστροφή.

Το έτος 2007 εκδόθηκε το άρθ. 18 του Ν.3613/2007 προκειμένου να υπάρξει θεσμοθετημένη διαδικασία στη λήψη της απόφασης που συνδέεται με την οργανωμένη απομάκρυνση των πολιτών από εξελισσόμενη ή επικείμενη καταστροφή.

Το 2014, μετά από σειρά ετών εφαρμογής των ανωτέρω, κρίθηκε αναγκαία η αναπροσαρμογή του άρθ. 18 του Ν.3613/2007 η οποία ενσωματώνει τις αλλαγές που έχουν επέλθει στις νέες διοικητικές δομές της χώρας από την εφαρμογή του Ν.3852/2010 (Πρόγραμμα Καλλικράτης).

Το 2020, στο πλαίσιο του Εθνικού Μηχανισμού Διαχείρισης Κρίσεων και Αντιμετώπισης Κινδύνων του Ν. 4662/2020, κρίθηκε αναγκαία η αναθεώρηση του άρθ. 108 του Ν.4249/2014.

Ειδικότερα:

Σύμφωνα με το άρθρο 27 του Ν 4662/2020 «η οργανωμένη προληπτική απομάκρυνση πολιτών από μια περιοχή (ολική ή μερική) αποτελεί προληπτικό μέτρο πολιτικής προστασίας και οργανώνεται για την προστασία της ζωής και της υγείας των πολιτών, όταν τεκμηριωμένα μία περιοχή εκτιμάται ότι, απειλείται από εξελισσόμενη ή επικείμενη καταστροφή και ο κίνδυνος λόγω της παραμονής των πολιτών σε αυτή είναι σοβαρός».

Επίσης, σύμφωνα με το ανωτέρω άρθρο 27 του Ν 4662/2020 «η απόφαση για την οργανωμένη προληπτική απομάκρυνση πολιτών λαμβάνεται, σύμφωνα με το άρθρο 29 του Ν 4662/2020 και σύμφωνα με το κείμενο θεσμικό πλαίσιο, τις κατευθυντήριες οδηγίες, εγκυκλίους και κανονιστικές πράξεις της διοίκησης αναφορικά με αυτή και το οποίο παραμένει σε ισχύ και μετά τη δημοσίευση του παρόντος νόμου. Τυχόν ειδικότερα ζητήματα, που δεν συμπεριλαμβάνονται στα ανωτέρω, ρυθμίζονται με κοινή απόφαση του Υπουργού Κλιματικής Κρίσης & Πολιτικής Προστασίας και των εκάστοτε συναρμόδιων Υπουργών, μετά από εισήγηση του Γενικού Γραμματέα Πολιτικής Προστασίας»

Με το άρθρο 29 παρ. 4στ΄ του Ν.4662/2020 αναφέρεται πλέον ρητά ότι:

- Η λήψη της απόφασης για την οργανωμένη απομάκρυνση των πολιτών αποτελεί ευθύνη των Δημάρχων, οι οποίοι έχουν τον συντονισμό του έργου πολιτικής προστασίας για την αντιμετώπιση της καταστροφής σε τοπικό επίπεδο.
- Όταν η εξελισσόμενη ή επικείμενη καταστροφή μπορεί να επηρεάσει πάνω από έναν (1) Δήμο, η απόφαση λαμβάνεται από τον Περιφερειάρχη Ηπείρου, ο οποίος μπορεί να εξουσιοδοτήσει σχετικώς τον Αντιπεριφερειάρχη Π.Ε. Άρτας.
- Όταν η εξελισσόμενη ή επικείμενη καταστροφή μπορεί να επηρεάσει πάνω από μία Περιφέρεια, η ανωτέρω απόφαση λαμβάνεται από τον Γενικό Γραμματέα Πολιτικής Προστασίας, ή, σε περίπτωση απουσίας ή κωλύματός του, από τον νόμιμο Αναπληρωτή του στο Συντονιστικό Όργανο Πολιτικής Προστασίας, τον Διοικητή του Συντονιστικού Οργάνου Πολιτικής Προστασίας, και εκτελείται από τον Περιφερειάρχη Ηπείρου, τον Αντιπεριφερειάρχη Π.Ε. Άρτας και οικείου Δημάρχους.
- Η λήψη των ως άνω αποφάσεων οργανωμένης απομάκρυνσης πολιτών, βασίζεται στις εισηγήσεις των φορέων που, κατά περίπτωση, έχουν την ευθύνη περιορισμού των επιπτώσεων από την εξέλιξη της καταστροφής.

Στο πλαίσιο εφαρμογής των ανωτέρω διατάξεων και ειδικότερα στις περιπτώσεις την πλημμυρικών φαινομένων, κρίνεται σκόπιμο να επισημανθούν τα ακόλουθα θέματα:

- Η οργανωμένη προληπτική απομάκρυνση πολιτών από μια περιοχή που τεκμηριωμένα εκτιμάται ότι απειλείται από εξελισσόμενη ή επικείμενη καταστροφή, αποτελεί δράση πολιτικής προστασίας η οποία δρομολογείται για την προστασία της ζωής και της υγείας τους.
- Η οργανωμένη απομάκρυνση πολιτών εξετάζεται ως μέτρο προληπτικής προστασίας τους, που πρέπει να δρομολογείται εγκαίρως (ενώ η καταστροφή βρίσκεται σε εξέλιξη) και κάτω από ορισμένες προϋποθέσεις και περιορισμούς, η εκτίμηση των οποίων μπορεί να γίνει μόνο σε τοπικό επίπεδο. Δηλαδή το μέτρο αυτό εφαρμόζεται σε περιπτώσεις που στις περιοχές που αναμένεται να πληγούν λόγω της εξέλιξης του καταστροφικού φαινομένου, ο κίνδυνος παραμονής των πολιτών σε οικισμούς, τμήματα πολεοδομικών συγκροτημάτων, κλπ, είναι μεγαλύτερος σε σχέση με τον κίνδυνο μετακίνησης, στον οποίο δύναται να εκτεθούν κατευθυνόμενοι προς ασφαλή χώρο⁸.
- Η δράση της οργανωμένης απομάκρυνσης ως μέτρο που δρομολογείται για την προληπτική προστασία των πολιτών, έχει χαρακτήρα μη υποχρεωτικό, βασιζόμενη στην ενημέρωσή τους για τον κίνδυνο και τις πιθανές συνέπειες που έχει η παραμονή τους στο χώρο για τον οποίο έχει ληφθεί η απόφαση της απομάκρυνσης.
- Η ειδοποιός διαφορά μεταξύ οργανωμένης προληπτικής απομάκρυνσης πολιτών και επιχειρήσεων απεγκλωβισμού και διάσωσης πολιτών βασίζεται στο γεγονός ότι στη μεν πρώτη περίπτωση οι πολίτες βρίσκονται σε κίνδυνο εξ αιτίας της παραμονής τους πλησίον της περιοχής που εξελίσσεται ένα καταστροφικό φαινόμενο, ή σε κάποια απόσταση από την πορεία εξέλιξής της, ενώ στη δεύτερη περίπτωση οι

⁸ Οι χώροι που επιλέγονται για να συγκεντρωθούν οι πολίτες που απομακρύνονται με οργανωμένο τρόπο πρέπει να εξασφαλίζουν εκ των προτέρων όλες τις προϋποθέσεις υγιεινής και ασφάλειας και να αποκλείουν το ενδεχόμενο της ανάγκης για εκ νέου απομάκρυνσή τους από το χώρο ή τους χώρους αυτούς. Διευκρινίζεται ότι οι προϋποθέσεις υγιεινής και ασφάλειας των χώρων αυτών στις περιπτώσεις πλημμυρών δεν διαφοροποιούνται από αυτές που ισχύουν για τους λοιπούς χώρους συνάθροισης πολιτών, οι οποίες και δρομολογούνται από ειδικότερες νομοθεσίες.

πολίτες βρίσκονται σε επαφή, ή εντός του χώρου που εξελίσσεται ένα καταστροφικό φαινόμενο και η προσωπική τους ασφάλεια διατρέχει άμεσο και διαρκή κίνδυνο που απαιτεί την παροχή βοήθειας, το ταχύτερο δυνατόν, ώστε να μην υπάρξουν απώλειες.

- Η δράση της οργανωμένης απομάκρυνσης πραγματοποιείται μόνον όταν εξασφαλίζεται εγκαίρως η καλή οργάνωση για την ασφαλή υλοποίησή της.

Διευκρινίζεται ότι στις περιπτώσεις αιφνίδιων πλημμυρών όταν υπάρχουν αιτήματα πολιτών για παροχή βοήθειας σε περιοχές που έχουν ήδη κατακλυστεί ή θεωρούν ότι από την εξέλιξη του φαινομένου η προσωπική τους ασφάλεια διατρέχει άμεσο και διαρκή κίνδυνο, η άμεση μετακίνηση ή μεταφορά τους σε ασφαλές σημείο αποτελεί έργο διάσωσης και δρομολογείται άμεσα από τις κατά τόπους αρμόδιες Πυροσβεστικές Υπηρεσίες, οι οποίες είναι θεσμικά αρμόδιες για την έρευνα και διάσωση στο χερσαίο χώρο ((άρθρο 74 και 75 Ν.4662/2020) (παρ. 6.6 του παρόντος).

Επίσης, σε περιπτώσεις αιφνίδιων πλημμυρών όταν διαπιστωθεί από τις κατά τόπους αρμόδιες υπηρεσίες της ΕΛ.ΑΣ. ή του Π.Σ. που επιχειρούν στο χώρο του συμβάντος ότι η προσωπική ασφάλεια των πολιτών σε μια περιοχή που εξελίσσεται το φαινόμενο διατρέχει άμεσο και διαρκή κίνδυνο από τη ραγδαία εξέλιξή του και η άμεση μετακίνηση ή μεταφορά τους σε ασφαλές σημείο είναι επιτακτική ώστε να μην υπάρξουν απώλειες, η δράση αυτή διενεργείται ως έργο διάσωσης που συντονίζεται από τον επικεφαλής αξιωματικό του Πυροσβεστικού Σώματος στο συμβάν και ενημερώνεται ο οικείος Δήμαρχος προκειμένου να υποστηρίξει το έργο διάσωσης προσδιορίζοντας στον επικεφαλής αξιωματικό του Π.Σ. στο συμβάν ασφαλείς χώρους προσωρινής παραμονής και φροντίδας των πολιτών που έχουν απομακρυνθεί.

Στις περιπτώσεις επικείμενης καταστροφής ή όταν η εξέλιξη του φαινομένου δεν είναι ραγδαία και επιτρέπει την λήψη μέτρων για την οργανωμένη απομάκρυνση των πολιτών από μία περιοχή για λόγους προστασίας της ζωής ή της υγείας τους από την κατάκλυση κατοικημένων περιοχών από πλημμυρικά ύδατα, ή από τη διαρροή επικινδύνων ουσιών οι οποίοι παρασύρθηκαν στα πλημμυρικά ύδατα ή από λοιμογόνους παράγοντες επικινδύνους για την δημόσια υγεία οι οποίοι αναπτύχθηκαν στα πλημμυρικά ύδατα, ή από επαγόμενα κατολισθητικά φαινόμενα, η δράση αυτή δρομολογείται ως ακολούθως:

- Στις περιπτώσεις επικείμενης κατάκλυσης κατοικημένων περιοχών από πλημμυρικά ύδατα τα οποία δεν είναι δυνατόν να συγκρατηθούν από τα υφιστάμενα αντιπλημμυρικά έργα ή υποδομές (αναχώματα, φράγματα, θυροφράγματα, κλπ) και η εξέλιξη του φαινομένου επιτρέπει την λήψη του μέτρου της οργανωμένης απομάκρυνσης των πολιτών, αρμόδιοι να εισηγηθούν στους θεσμικά ορισμένους για τη λήψη της απόφασης για την οργανωμένη απομάκρυνση πολιτών (Αντιπεριφερειάρχης Π.Ε. Άρτας, Δήμαρχος, Περιφερειάρχης Ηπείρου, κλπ), είναι οι κατά τόπους υπεύθυνοι λειτουργίας και συντήρησης των ανωτέρω έργων και υποδομών (Δ/νσεις Τεχνικών Έργων, Τεχνικές Υπηρεσίες, Τεχνικοί Ασφαλείας Φραγμάτων, κλπ).
- Στις περιπτώσεις κατολισθητικών φαινομένων σε κατοικημένες περιοχές, αρμόδιοι να εισηγηθούν στους θεσμικά ορισμένους για τη λήψη της απόφασης για την οργανωμένη απομάκρυνση πολιτών (Αντιπεριφερειάρχης Π.Ε. Άρτας, Δήμαρχος, Περιφερειάρχης Ηπείρου, κλπ), είναι οι κατά τόπους επικεφαλής προϊστάμενοι των αρμοδίων Δ/σεων Τεχνικών Έργων της Περιφέρειας Ηπείρου ή και της

Περιφερειακών Ενότητας Άρτας. Για την εκτίμηση της επικινδυνότητας του γεωλογικού φαινομένου μπορεί να ζητηθεί και η συνδρομή της Ελληνικής Αρχής Γεωλογικών και Μεταλλευτικών Ερευνών (Ε.Α.Γ.Μ.Ε.), ως τεχνικού συμβούλου, στο πλαίσιο εφαρμογής του Ν.272/1976 (ΦΕΚ 50/Α'/1976, όπως αυτός έχει τροποποιηθεί και ισχύει και του Ν.4602/2019 – ΦΕΚ 45/Α'/2019.

- Στις περιπτώσεις που προκύπτουν ζητήματα δημόσιας υγείας από λοιμογόνους παράγοντες που αναπτύχθηκαν ή παρασύρθηκαν από πλημμυρικά ύδατα, αρμόδιοι να εισηγηθούν στους θεσμικά ορισμένους για τη λήψη της απόφασης για την οργανωμένη απομάκρυνση πολιτών (Αντιπεριφερειάρχης Π.Ε Άρτας Δήμαρχος, Περιφερειάρχης Ηπείρου, κλπ), είναι και οι κατά τόπους Προϊστάμενοι των Δ/σεων Δημόσιας Υγείας.
- Στις περιπτώσεις διαρροών επικινδύνων ουσιών, αρμόδιος να εισηγηθεί στους θεσμικά ορισμένους για τη λήψη της απόφασης για την οργανωμένη απομάκρυνση πολιτών (Αντιπεριφερειάρχης Π.Ε. Άρτας, Δήμαρχος, Περιφερειάρχης Ηπείρου, κλπ), είναι ο εκάστοτε Επικεφαλής Αξιωματικός του Πυροσβεστικού Σώματος, μετά από σχετική ενημέρωση από τον τεχνικό ασφαλείας ή τον όποιον υπεύθυνο της εγκατάστασης από την οποία προήλθε η διαρροή.

Σε όλες τις περιπτώσεις και εφόσον υπάρχει ιστορικό πλημμυρικών ή/και κατολισθητικών φαινομένων, αυτό μπορεί να αξιολογείται και να λαμβάνεται κατά περίπτωση υπόψη, δεδομένου του προληπτικού χαρακτήρα του μέτρου της οργανωμένης απομάκρυνσης πολιτών.

Η ανωτέρω σχετική αυτή διάταξη δεν έχει εφαρμογή όταν η ασφάλεια και η κατάσταση της υγείας των ατόμων, που ευρίσκονται εντός υποδομών ή εγκαταστάσεων φορέων, τελεί υπό την εποπτεία ή κατευθύνεται από ειδικότερες νομοθεσίες και η απομάκρυσή τους, για τους λόγους που αναφέρονται στην εν λόγω σχετική διάταξη, αποτελεί ευθύνη των διοικήσεών τους (εγκαταστάσεις Ενόπλων Δυνάμεων και Σωμάτων Ασφάλειας, Νοσηλευτικά Ιδρύματα, Δομές Προσωρινής Υποδοχής και Φιλοξενίας Προσφύγων, Κατασκηνώσεις, Τουριστικά καταλύματα, κλπ).

Στην περίπτωση αυτή, η λήψη της απόφασης αποτελεί αρμοδιότητα των υπευθύνων λειτουργίας τους και λαμβάνεται μετά από σχετική ενημέρωση από τους φορείς που ορίζονται εκ του θεσμικού τους ρόλου κατά περίπτωση και έχουν την ευθύνη περιορισμού των επιπτώσεων από εξελισσόμενη ή επικείμενη καταστροφή.

Νοείται ότι σε αυτές τις περιπτώσεις, οι αποφάσεις των διοικήσεων των ανωτέρω υποδομών ή εγκαταστάσεων θα πρέπει να γνωστοποιούνται στο οικείο Δήμαρχο, όπως επίσης και στον Αντιπεριφερειάρχη Π.Ε. Άρτας, για λόγους πληρέστερης ενημέρωσης τους για τις δράσεις που δρομολογούνται από άλλους φορείς.

Προς υποβοήθηση του έργου τους στη λήψη και υλοποίηση της απόφασης για την οργανωμένη απομάκρυνση των πολιτών εξαιτίας πλημμυρικών φαινομένων, οι κατά περίπτωση αρμόδιοι Δήμαρχοι των οικείων Δήμων της Περιφερειακής Ενότητας Άρτας, οι περιοχές των οποίων πλήττονται, όταν αυτό είναι εφικτό, μπορούν άμεσα να συγκαλούν το Συντονιστικό Τοπικό Όργανο (ΣΤΟ) και ο Αντιπεριφερειάρχης Π.Ε. Άρτας το Συντονιστικό Όργανο Πολιτικής Προστασίας (ΣΟΠΠ) της Περιφερειακής Ενότητας.

Επισημαίνεται ότι η εξασφάλιση μέσων για την μετακίνηση πολιτών, μπορεί να γίνει από φορείς του δημοσίου (ΕΛΑΣ, ΠΣ, Ένοπλες Δυνάμεις, κλπ), ή από φορείς του ιδιωτικού τομέα (κατά τόπους ΚΤΕΛ, κλπ). Στα πλαίσια αυτά, το Γραφείο Πολιτικής Προστασίας του

Δήμου ή το Αυτοτελές Τμήμα Πολιτικής Προστασίας της Περιφερειακής Ενότητας Άρτας, θα πρέπει να γνωρίζει εκ των προτέρων (σε κατάσταση συνήθους ετοιμότητας), τα μέσα που μπορούν να διαθέσουν οι φορείς σε τοπικό επίπεδο, στην περίπτωση έκτακτης ανάγκης κατά την οποία υπάρχει το ενδεχόμενο υλοποίησης μιας τέτοιας δράσης. Επίσης θα πρέπει να γνωρίζουν τη διαδικασία διάθεσής τους, όταν πρόκειται για φορείς του δημοσίου, καθώς και τη διαδικασία διάθεσής τους, μέσω ενός μνημονίου συνεργασίας, όταν πρόκειται για φορείς του ιδιωτικού τομέα.

Η οργανωμένη απομάκρυνση των πολιτών, ως δράση Πολιτικής Προστασίας στην αντιμετώπιση εκτάκτων αναγκών από καταστροφές, υποστηρίζεται θεσμικά από την Ελληνική Αστυνομία και το Πυροσβεστικό Σώμα. (Ν. 2800/2000 - ΦΕΚ 41/Α'/2000, Ν. 3511/2006 – ΦΕΚ 258/Α'/2006, , Ν.4249/2014 – ΦΕΚ 73/Α'/2014 και Ν.4662/2020, όπως έχουν τροποποιηθεί και ισχύουν). Ειδικότερα, η Ελληνική Αστυνομία στα πλαίσια της αποστολής της (άρθρο 11 παρ.2 του Ν.4249/2014 – ΦΕΚ 73/Α'/2014), έχει σημαντικό ρόλο στην εκτέλεση της απόφασης για την απομάκρυνση πολιτών.

Θέματα που συνδέονται με τον εντοπισμό και ειδοποίηση των πολιτών για την απομάκρυνσή τους όταν έχει ληφθεί σχετική απόφαση, με την τήρηση της τάξης, με τη ρύθμιση της κυκλοφορίας κατά την απομάκρυνση, καθώς και πρόληψη και καταστολή τυχόν εγκλημάτων κατά της περιουσίας των πολιτών που απομακρύνονται από την περιοχή, αποτελούν αρμοδιότητα των κατά τόπους αρμόδιων υπηρεσιών της ΕΛ.ΑΣ.

Στις περιπτώσεις που η δράση αυτή, αφορά πολίτες που ανήκουν σε ευπαθείς ομάδες, ή περιλαμβάνει άτομα με προβλήματα υγείας, πρέπει εκ των προτέρων να εξασφαλίζεται, η παρουσία μονάδων του ΕΚΑΒ, για λόγους παροχής άμεσης προνοσοκομειακής ιατρικής βοήθειας, λόγω αρμοδιότητας (Ν. 1579/85 - ΦΕΚ 217/Α'/1985).

Τέλος, είναι απαραίτητο να αναφερθεί ότι η εξεύρεση μέσων μεταφοράς με τη διαδικασία της επίταξης, δεν είναι άμεσα εφικτή, εάν δεν προηγηθεί σχετική απόφαση σύμφωνα με τα οριζόμενα στο αρθ. 41 του Ν. 3536/2007 (ΦΕΚ 42/Α'/2007), όπως αυτό έχει τροποποιηθεί από το άρθρο 1 του Ν.4325/2015 (ΦΕΚ 47/Α'/2015).

7.1 ΚΑΤΕΥΘΥΝΤΗΡΙΕΣ ΟΔΗΓΙΕΣ – ΣΧΕΔΙΟ ΔΡΑΣΗΣ

Ο οικείος Δήμαρχος, έχοντας υπόψη την εισήγηση του φορέα που κατά περίπτωση έχει την ευθύνη περιορισμού των επιπτώσεων από την εξέλιξη της καταστροφής, καθορίζει άμεσα, σημείο συγκέντρωσης (σε ασφαλή χώρο), στον οποίον οφείλουν να προσέλθουν οι επικεφαλής των φορέων που κύρια εμπλέκονται (ΕΛΑΣ, ΠΣ, ΕΚΑΒ, υπεύθυνος Πολιτικής Προστασίας), ή εάν αυτό δεν είναι άμεσα εφικτό, οι αναπληρωτές τους. Η ενέργεια αυτή κρίνεται απαραίτητη προκειμένου να εξασφαλιστεί, η μεταξύ τους επικοινωνία, η συλλογή πληροφοριών σχετικών με την τρέχουσα κατάσταση, καθώς και ο συντονισμός τους. Επίσης παρέχει την δυνατότητα για την άμεση επιλογή σχεδίου δράσης που θα ακολουθήσουν οι φορείς, στην περίπτωση που ληφθεί θετική απόφαση για οργανωμένη προληπτική απομάκρυνση.

Εν συνεχεία ο Δήμαρχος, πλαισιωμένος από τους επικεφαλής των φορέων που εμπλέκονται, πριν λάβει την απόφαση, πρέπει εγκαίρως να εκτιμήσει ή εξασφαλίσει τα εξής:

- **Τον αριθμό των ατόμων που πρέπει να απομακρυνθούν**, με βάση τα δημογραφικά στοιχεία ή άλλες πληροφορίες που σχετίζονται με τον αριθμό των ατόμων που διαβιούν ή βρίσκονται στην περιοχή αυτή για διάφορους λόγους (παραθεριστές, κλπ.). Η απομάκρυνση, με βάση τον κίνδυνο, ενδεχομένως να μην

αφορά το σύνολο των πολιτών, αλλά μέρος αυτών (άτομα παιδικής ή τρίτης ηλικίας, άτομα με προβλήματα υγείας, κλπ.).

- **Τον προσδιορισμό των μέσων μεταφοράς** με βάση τον αριθμό των ατόμων που πρέπει να απομακρυνθούν και τη διαθεσιμότητά τους κατά το χρόνο που θα δοθεί η εντολή υλοποίησης της δράσης, εφόσον χρειάζονται μεταφορά. Η έγκαιρη εξασφάλιση των μέσων απομάκρυνσης αποτελεί κρίσιμη παράμετρο στη λήψη της απόφασης. Επίσης μια άλλη παράμετρος που πρέπει να εξεταστεί είναι και η δυνατότητα απομάκρυνσης των πολιτών με δικά τους μέσα, από καθορισμένα δρομολόγια στα οποία έχει εξασφαλιστεί ο έλεγχος της κυκλοφορίας.

Επισημαίνεται ότι η εξασφάλιση μέσων για την μετακίνηση πολιτών μπορεί να γίνει με τα μέσα Δημοτικής συγκοινωνίας που διαθέτει ο Δήμος, ή με τη συνδρομή μέσων άλλων φορέων του δημοσίου ή του ιδιωτικού τομέα τα οποία είναι άμεσα διαθέσιμα σε τοπικό επίπεδο (Παράρτημα Δ του παρόντος - μνημόνια συνεργασίας με ιδιωτικούς φορείς – κατάρτιση μητρώου εργοληπτών για την αντιμετώπιση εκτάκτων αναγκών).

Στα πλαίσια αυτά, το Γραφείο Πολιτικής Προστασίας του οικείου Δήμου θα πρέπει να γνωρίζει εκ των προτέρων (σε κατάσταση συνήθους ετοιμότητας), τα μέσα που μπορούν να διαθέσουν οι φορείς σε τοπικό επίπεδο, στην περίπτωση έκτακτης ανάγκης κατά την οποία υπάρχει το ενδεχόμενο υλοποίησης μιας τέτοιας δράσης. Επίσης, θα πρέπει να γνωρίζει τη διαδικασία διάθεσής τους, όταν πρόκειται για φορείς του δημοσίου, καθώς και τη διαδικασία διάθεσής τους, μέσω ενός μνημονίου συνεργασίας, όταν πρόκειται για φορείς του ιδιωτικού τομέα.

Στις περιπτώσεις που για την οργανωμένη προληπτική απομάκρυνση των πολιτών, κρίνεται αναγκαία η χρήση πλωτών θαλασσίων μέσων, η παρουσία και η συμβολή των κατά τόπους Λιμενικών Αρχών αποτελεί απαραίτητη προϋπόθεση (Ν.4150/2013, ΦΕΚ 102/Α΄/2013 και ΠΔ 13/2018, ΦΕΚ 26/Α΄/2018). Στο πλαίσιο αυτό, ο οικείος Δήμαρχος επικοινωνεί με την οικεία Λιμενική Αρχή για τη δυνατότητα διάθεσης πλωτών μέσων.

- **Τον αρχικό χώρο συγκέντρωσης των πολιτών** (σημεία συγκέντρωσης) για την εν συνεχεία οργανωμένη απομάκρυνσή τους, εφόσον χρειάζονται μεταφορά.
- **Το χρονικό διάστημα που απαιτείται για την ειδοποίηση των πολιτών** εντός των ορίων της περιοχής που θα χρειαστεί να υλοποιηθεί η δράση, καθώς και τον τρόπο εντοπισμού και ειδοποίησής τους (πόρτα–πόρτα, ανακοινώσεις σε μέσα μαζικής ενημέρωσης, τοπικούς ραδιοφωνικούς σταθμούς, κλπ.).
- **Τη δυνατότητα ελέγχου και διαχείρισης της κυκλοφορίας**, σε όλα τα εναλλακτικά δρομολόγια που έχουν προσδιοριστεί από την αρμόδια Αστυνομική Αρχή, ότι μπορούν να χρησιμοποιηθούν, λαμβάνοντας υπόψη και την εκτιμώμενη εξέλιξη του καταστροφικού φαινομένου από τον φορέα που κατά περίπτωση έχει την ευθύνη περιορισμού των επιπτώσεων από την εξέλιξη της καταστροφής, ώστε να μην υπάρχει κίνδυνος κατά την απομάκρυνση των πολιτών.

Η δυνατότητα αυτή αφορά δρομολόγια που θα χρησιμοποιηθούν τόσο από τα μέσα μαζικής μεταφοράς των πολιτών, όσο και από τα ίδια μέσα που ενδέχεται να χρησιμοποιήσουν οι πολίτες που απομακρύνονται μετά τη λήψη και δημοσιοποίηση της σχετικής απόφασης.

Νοείται ότι σε όλες τις περιπτώσεις τα δρομολόγια που έχουν επιλεγεί, σε καμιά περίπτωση δεν πρέπει να παρενοχλούν την κίνηση των οχημάτων έκτακτης ανάγκης (ΠΣ. ΕΛ.ΑΣ, ΕΚΑΒ, κλπ.).

- **Τη διασφάλιση επικοινωνιών** μεταξύ των αρμόδιων φορέων που εμπλέκονται στην υλοποίηση της δράσης έτσι ώστε να εξασφαλίζεται ο συντονισμός τους, καθώς και η παροχή πληροφοριών σχετικών με την τρέχουσα εξέλιξη του καταστροφικού φαινομένου.
- **Την υποδοχή και φροντίδα των πολιτών** που απομακρύνονται σε επιλεγμένους ασφαλείς χώρους συμπεριλαμβανομένης και της ιατρικής βοήθειας και ψυχοκοινωνικής υποστήριξης.
- **Το χρονικό διάστημα που απαιτείται να απομακρυνθούν από την περιοχή** μέχρι να ελαχιστοποιηθεί ο κίνδυνος για τον οποίο απομακρύνονται. Η εκτίμηση αυτή αφορά κυρίως τους πολίτες που διαμένουν μόνιμα ή προσωρινά στη περιοχή.
- **Τη φροντίδα για την επιστροφή των πολιτών** που απομακρύνθηκαν και διαμένουν μόνιμα ή προσωρινά στην περιοχή.

Με δεδομένη την ανάγκη εξασφάλισης της συνέργειας/συνεργασίας και άλλων φορέων (ΕΛΑΣ, ΠΣ, ΕΚΑΒ, κλπ.) πριν τη λήψη τέτοιων αποφάσεων, οι κατά περίπτωση οι οικείοι Δήμαρχοι της Π.Ε Άρτας, οι περιοχές των οποίων πλήττονται, όταν αυτό είναι εφικτό στα χρονικά περιθώρια που επιτρέπει η εξέλιξη του φαινομένου, μπορούν να συγκαλούν άμεσα το Συντονιστικό Τοπικό Όργανο (ΣΤΟ) προς υποβοήθηση του έργου τους. Νοείται ότι για το σκοπό αυτό, στα ΣΤΟ των Δήμων, μετέχουν κατά κύριο λόγο εκπρόσωποι των φορέων που συμμετέχουν ενεργά στην υλοποίηση της δράσης για την οργανωμένη προληπτική απομάκρυνση πολιτών.

Οι δράσεις που προοδευτικά υλοποιούνται σε μια οργανωμένη απομάκρυνση πολιτών περιγράφονται ως εξής:

1. Εκτίμηση της κατάστασης και σχετική εισήγηση του φορέα που κατά περίπτωση έχει την ευθύνη περιορισμού των επιπτώσεων από την εξέλιξη της καταστροφής.

2. Άμεσος καθορισμός από τον οικείο Δήμαρχο, τον Αντιπεριφερειάρχη Π.Ε. Άρτας ή Περιφερειάρχη Ηπείρου, σημείου συγκέντρωσης φορέων που δύναται να υποστηρίξουν την δράση (ΕΛΑΣ, ΠΣ, ΕΚΑΒ, κλπ.).

3. Λήψη απόφασης για την απομάκρυνση, ή μη απομάκρυνση, από τον Δήμαρχο του οικείου Δήμου ή Αντιπεριφερειάρχη Περιφερειακής Ενότητας Άρτας ή Περιφερειάρχη Ηπείρου.

4. Ενημέρωση κοινού, όταν έχει ληφθεί απόφαση για την απομάκρυνσή του. Η δημόσια ανακοίνωση της απόφασης προς ενημέρωση του κοινού πρέπει να συντάσσεται με ευθύνη Δημάρχου που έλαβε την απόφαση ή από τον αρμόδιο χωρικό Αντιπεριφερειάρχη κατόπιν εξουσιοδότησης από τον Περιφερειάρχη όταν οι περιοχές από τις οποίες θα απομακρυνθούν οι πολίτες ανήκουν σε παραπάνω από ένα Δήμο. Η ανακοίνωση πρέπει να περιέχει τις εξής βασικές πληροφορίες :

- Ποιος έλαβε την απόφαση και ποιος έχει την ευθύνη εκτέλεσής της.
- Να προσδιορίζει με σαφή τρόπο τα όρια της περιοχής ή των περιοχών μέσα από τις οποίες θα πρέπει να απομακρυνθούν, καθώς και τον κίνδυνο που διατρέχουν οι πολίτες εάν παραμείνουν σε αυτές.
- Να προσδιορίζει με σαφή τρόπο εάν συντρέχει λόγος γενικής απομάκρυνσης όλων των πολιτών, ή συγκεκριμένων ομάδων τις οποίες θα προσδιορίζει κατά προτεραιότητα (άτομα παιδικής ηλικίας, ηλικιωμένοι, κλπ.).

- Να προσδιορίζει πού και πότε θα συγκεντρωθούν (σημεία συγκέντρωσης) οι πολίτες, εφόσον χρειάζονται μεταφορά, καθώς και τα προσωπικά αντικείμενα που μπορούν να έχουν μαζί τους.
- Να προσδιορίζει την προβλεπόμενη διάρκεια της απομάκρυνσης, καθώς και τον τόπο προορισμού.
- Να κατονομάζει τα ασφαλή οδικά δρομολόγια καθώς και τυχόν μονοδρομήσεις που μπορούν να ακολουθήσουν σε περίπτωση απομάκρυνσης με δικά τους μέσα.
- Να αναφέρει την διαθέσιμη προνοιακή υποστήριξη στον τόπο προορισμού.
- Να αναφέρει οδηγίες για προστασία της περιουσίας των πολιτών που απομακρύνονται.

Σημειώνεται ότι έχει ιδιαίτερη σημασία στα Μέσα Μαζικής Ενημέρωσης που θα δεχτούν να αναμεταδώσουν την ανακοίνωση, να επιτευχθεί η δημιουργία μίας και μοναδικής συνολικής εικόνας αντιμετώπισης της κατάστασης προς το κοινό.

Ωστόσο πέραν των Μέσων Μαζικής Ενημέρωσης τοπικής ή πανελλαδικής εμβέλειας που θα αναμεταδώσουν την ανακοίνωση, η κύρια δράση της ενημέρωσης του κοινού για τη λήψη απόφασης και την έναρξη της διαδικασίας απομάκρυνσής του, θα πρέπει να βασίζεται κατά κύριο λόγο σε μεθόδους και πρακτικές που εξασφαλίζουν σε τοπικό επίπεδο περισσότερο τον εντοπισμό και εν συνεχεία την ενημέρωση των πολιτών για τον κίνδυνο που διατρέχουν στην περίπτωση που παραμείνουν στην περιοχή (πόρτα-πόρτα, ενημέρωση με διερχόμενο όχημα που παρέχει τις απαιτούμενες πληροφορίες, συνδυασμός και των δυο μεθόδων). Στην περίπτωση αυτή, τον κύριο λόγο για την υλοποίηση της δράσης έχουν οι κατά τόπους Αστυνομικές Αρχές, το έργο των οποίων μπορεί να υποστηριχτεί και από δημοτικούς υπάλληλους.

Προς υποβοήθηση της ανωτέρω δράσης της ενημέρωσης των πολιτών, σε περιπτώσεις που αποφασιστεί η λήψη του μέτρου για την οργανωμένη προληπτική απομάκρυνσή τους από μία περιοχή για λόγους προστασίας της ζωής ή της υγείας τους, δύναται με εντολή του Γενικού γραμματέα Πολιτικής Προστασίας να εκδοθεί γεωστοχευμένη προειδοποίηση πολιτών μέσω μηνύματος «112» από τη Μονάδα Ευρωπαϊκού Αριθμού έκτακτης Ανάγκης (Unit 5-112)» του Ε.Σ.Κ.Ε.ΔΙ.Κ. του Αρχηγείου Πυροσβεστικού Σώματος. Η έκδοση γεωστοχευμένης προειδοποίησης πολιτών μέσω μηνύματος «112» είναι επικουρική των δράσεων ενημέρωσης των πολιτών σε τοπικό επίπεδο και εξετάζεται κατόπιν σχετικού αιτήματος του Δημάρχου που έλαβε την απόφαση, του Αντιπεριφερειάρχη Π.Ε Άρτας ή Περιφερειάρχη Ηπείρου όταν οι περιοχές από τις οποίες θα απομακρυνθούν οι πολίτες ανήκουν σε παραπάνω από ένα Δήμο.

Είναι προφανές ότι η επιλογή του σχεδίου δράσης που θα ακολουθήσουν οι εμπλεκόμενοι φορείς, αποτελεί διαδικασία που υπαγορεύεται κυρίως από την αναμενόμενη εξέλιξη της καταστροφής, τις ιδιαιτερότητες της περιοχής, καθώς και τους πόρους που είναι διαθέσιμοι για την υλοποίηση της δράσης

Οι πολίτες και τα όργανα των φορέων που εμπλέκονται, πρέπει σαφώς να καταλάβουν ποιος αποφασίζει ή έχει εξουσιοδοτηθεί για την εκτέλεση της ανωτέρω δράσης, οικείος Δήμαρχος ή Αντιπεριφερειάρχης Π.Ε. Άρτας ή Περιφερειάρχης Ηπείρου και κατ' επέκταση έχει το γενικό συντονισμό των επιμέρους ενεργειών που απαιτούνται για την υλοποίησή της.

7.2 ΕΙΔΙΚΟΤΕΡΕΣ ΔΡΑΣΕΙΣ

- Σε περιοχές που υπάρχει παρουσία αλλοδαπών πολιτών (τουριστικά θέρετρα, κλπ), θα πρέπει να υπάρξει μέριμνα από τον οικείο Δήμαρχο ξενόγλωσσης ανακοίνωσης για την ενημέρωσή τους σχετικά με τη λήψη της απόφασης για την οργανωμένη απομάκρυνση και τις ασφαλείς διαδρομές που μπορούν να ακολουθήσουν όσοι θέλουν να απομακρυνθούν με ίδια μέσα.
- Ειδικότερα για άτομα με αναπηρία (παιδιά και ενήλικες), ηλικιωμένους, ανίατους και χρονίως πάσχοντα άτομα θα πρέπει να ληφθεί ιδιαίτερη μέριμνα, με την κατά το δυνατό κατ' οίκο ενημέρωσή τους σχετικά με την λήψη της απόφασης για την οργανωμένη προληπτική απομάκρυνση πολιτών, την εξεύρεση κατάλληλου μέσου μετακίνησης (ασθενοφόρου, κλπ) αν τούτο απαιτείται, καθώς και ιδιαίτερης πρόνοιας στα σημεία προορισμού ή μετακίνησής τους σε ασφαλείς νοσηλευτικές μονάδες όπου δύναται να τους παρασχεθεί η κατάλληλη ιατροφαρμακευτική υποστήριξη κατά την ολιγόωρη παραμονή τους. Αντίστοιχη πρόνοια θα πρέπει να ληφθεί και κατά την επιστροφή των ανωτέρω ατόμων στις οικίες τους.
- Η οργανωμένη προληπτική απομάκρυνση πολιτών θα πρέπει να πραγματοποιείται κατά προτίμηση εντός των διοικητικών ορίων του οργάνου που έλαβε την απόφαση, δηλαδή εντός του Δήμου που πλήττεται ή σε όμορους Δήμους ή εντός της Περιφερειακής Ενότητας Άρτας, ανάλογα με το εάν η απόφαση έχει ληφθεί από τον οικείο Δήμαρχο, τον Περιφερειάρχη Ηπείρου ή τον Αντιπεριφερειάρχη Π.Ε. Άρτας όταν η εξελισσόμενη ή επικείμενη καταστροφή μπορεί να επηρεάσει πάνω από ένα Δήμο.

Η απαίτηση αυτή, εφ' όσον είναι εφικτή, αποβλέπει στον καλύτερο συντονισμό κατά το στάδιο εκτέλεσης - υλοποίησης της δράσης, δεδομένου ότι δύναται να δρομολογείται από το ίδιο τοπικό όργανο που γνωρίζει καλά τις ιδιαιτερότητες της περιοχής. Το αυτό ισχύει και για τις περιπτώσεις που η απόφαση έχει ληφθεί από το Γενικό Γραμματέα Πολιτικής Προστασίας (ή, σε περίπτωση απουσίας ή κωλύματός του, από τον νόμιμο Αναπληρωτή του στο Συντονιστικό Όργανο Πολιτικής Προστασίας, τον Διοικητή του Συντονιστικού Οργάνου Πολιτικής Προστασίας), δεδομένου ότι οι αποφάσεις του εκτελούνται από τα ανωτέρω όργανα, οικείο Δήμαρχο, Αντιπεριφερειάρχη Π.Ε. Άρτας, ή Περιφερειάρχη.

7.3 ΜΝΗΜΟΝΙΑ ΕΝΕΡΓΕΙΩΝ ΓΙΑ ΤΗΝ ΥΛΟΠΟΙΗΣΗ ΤΗΣ ΔΡΑΣΗΣ ΤΗΣ ΟΡΓΑΝΩΜΕΝΗΣ ΑΠΟΜΑΚΡΥΝΣΗΣ ΠΟΛΙΤΩΝ ΛΟΓΩ ΕΚΔΗΛΩΣΗΣ ΠΛΗΜΜΥΡΙΚΩΝ ΦΑΙΝΟΜΕΝΩΝ

Το Τμήμα Πολιτικής Προστασίας της Περιφερειακής Ενότητας Άρτας καθώς και τα Γραφεία Πολιτικής Προστασίας των Δήμων, λαμβάνοντας υπόψη τους χάρτες επικινδυνότητας πλημμύρας και τους χάρτες κινδύνων πλημμύρας για τις περιοχές αρμοδιότητάς τους που έχουν εκδοθεί σε εφαρμογή της ΚΥΑ Η.Π. 31822/1542/Ε103/2010 (ΦΕΚ 1108/Β'/2010)⁹, να προχωρήσουν στη σύνταξη μνημονίου ενεργειών σχετικά με τη δράση της οργανωμένης απομάκρυνσης πολιτών λόγω εκδήλωσης πλημμυρικών

⁹ Στο πλαίσιο εφαρμογής της ανωτέρω ΚΥΑ, η οποία εκδόθηκε σε συμμόρφωση με τις διατάξεις της οδηγίας 2007/60/ ΕΚ «για την αξιολόγηση και τη διαχείριση των κινδύνων πλημμύρας», ήδη έχει ολοκληρωθεί για το σύνολο των δεκατεσσάρων (14) Υδατικών Διαμερισμάτων της χώρας η κατάρτιση των Χαρτών Επικινδυνότητας Πλημμύρας και των Χαρτών Κινδύνων Πλημμύρας και έχουν αναρτηθεί τα απαιτούμενα κείμενα και χάρτες στο σχετικό ιστότοπο του Υπουργείου Περιβάλλοντος και Ενέργειας <http://floods.ypeka.gr/> και στη βάση της Ευρωπαϊκής Επιτροπής (European Environment Information and Observation Network) <http://cdr.eionet.europa.eu/gr/eu/floods/>

φαινομένων, όπως ονομαστική κατάσταση των υπευθύνων με τα στοιχεία επικοινωνίας τους, κατάλογος των επιχειρησιακά έτοιμων μέσων που διαθέτει ο φορέας, μνημόνια συνεργασίας με ιδιωτικούς φορείς για την εξασφάλιση επιπλέον πόρων, κατάσταση τουριστικών καταλυμάτων προσωρινής διαμονής και φιλοξενίας πληγέντων κλπ., για τις δράσεις που προβλέπονται στις ανωτέρω κατευθυντήριες οδηγίες και το σχέδιο δράσης.

**ΜΕΡΟΣ VIII
ΥΠΟΣΤΗΡΙΞΗ &
ΕΞΕΛΙΞΗ ΣΧΕΔΙΟΥ**

ΜΕΡΟΣ VIII. ΥΠΟΣΤΗΡΙΞΗ & ΕΞΕΛΙΞΗ ΣΧΕΔΙΟΥ

8.1 ΕΚΠΑΙΔΕΥΣΗ

Η εκπαίδευση των επιχειρησιακών ομάδων σε τακτικό επίπεδο σχεδιάζεται από τις αρμόδιες Δ/σεις του Αρχηγείου Πυροσβεστικού Σώματος, του Αρχηγείου Ελληνικής Αστυνομίας, του Αρχηγείου Λιμενικού Σώματος και Ελληνικής Ακτοφυλακής και του ΕΚΑΒ λαμβάνοντας υπόψη τους κινδύνους από την εκδήλωση πλημμυρικών φαινομένων. Για τους υπόλοιπους Φορείς που εμπλέκονται σε δράσεις πολιτικής προστασίας είναι δυνατή η εκπαίδευσή τους μέσω σχετικών εκπαιδεύσεων που διοργανώνονται από τους ίδιους φορείς με την συμμετοχή στελεχών της ΓΓΠΠ κατόπιν σχετικού αιτήματος.

8.2 ΕΛΕΓΧΟΣ ΣΧΕΔΙΟΥ – ΑΣΚΗΣΕΙΣ

Για τον έλεγχο του Σχεδίου πραγματοποιούνται ασκήσεις από τους εμπλεκόμενους Φορείς σύμφωνα με τη σχετική νομοθεσία (Ν.4662/2020, άρθρο 23) και σύμφωνα με τις κατευθυντήριες οδηγίες της ΓΓΠΠ για τον έλεγχο των διαδικασιών και σχεδίων που συντάσσονται σε εφαρμογή της ΥΑ 1299/2003 «ΞΕΝΟΚΡΑΤΗΣ».

8.2.1 ΔΙΕΝΕΡΓΕΙΑ ΑΣΚΗΣΕΩΝ ΠΟΛΙΤΙΚΗΣ ΠΡΟΣΤΑΣΙΑΣ ΣΕ ΕΠΙΠΕΔΟ ΠΕΡΙΦΕΡΕΙΑΚΗΣ ΕΝΟΤΗΤΑΣ ΑΡΤΑΣ ΚΑΙ ΟΙΚΕΙΩΝ ΔΗΜΩΝ

Ο σχεδιασμός και η διεξαγωγή ασκήσεων Πολιτικής Προστασίας για την αντιμετώπιση εκτάκτων αναγκών και την άμεση/βραχεία διαχείριση των συνεπειών μετά την εκδήλωση πλημμυρικών φαινομένων σε τακτά χρονικά διαστήματα, συνιστά την πιο ασφαλή μέθοδο για την τακτική και σε βάθος δοκιμασία, εκπαίδευση και αξιολόγηση της επιχειρησιακής ετοιμότητας, επάρκειας, αλλά και του επιτυχούς συντονισμού των φορέων σε δράσεις αντιμετώπισης εκτάκτων αναγκών και άμεσης/βραχείας διαχείρισης των συνεπειών από την εκδήλωση πλημμυρικών φαινομένων.

Στο πλαίσιο αυτό **μετά την ολοκλήρωση του Σχεδίου Αντιμετώπισης Εκτάκτων Αναγκών και Άμεσης/Βραχείας Διαχείρισης των Συνεπειών από την Εκδήλωση Πλημμυρικών Φαινομένων της Περιφερειακής Ενότητας Άρτας**, με εντολή του Αντιπεριφερειάρχη, το Τμήμα Πολιτικής Προστασίας Περιφερειακής Ενότητας Άρτας καλείται να προγραμματίζει σε ετήσια βάση μια άσκηση ετοιμότητας για την αντιμετώπιση εκτάκτων αναγκών και την άμεση/βραχεία διαχείριση των συνεπειών από την εκδήλωση πλημμυρικών φαινομένων, βάσει του ανωτέρω σχεδίου, συμπεριλαμβανομένης και της οργανωμένης προληπτικής απομάκρυνσης πολιτών.

Ομοίως, **μετά την ολοκλήρωση του Σχεδίου Αντιμετώπισης Εκτάκτων Αναγκών και Άμεσης/Βραχείας Διαχείρισης των Συνεπειών από την Εκδήλωση Πλημμυρικών**

Φαινομένων των οικείων Δήμων, με εντολή των Δημάρχων, τα Γραφεία Πολιτικής Προστασίας των Δήμων καλούνται να προγραμματίζουν σε ετήσια βάση μια άσκηση ετοιμότητας για την αντιμετώπιση εκτάκτων αναγκών και την άμεση/βραχεία διαχείριση των συνεπειών από την εκδήλωση πλημμυρικών φαινομένων, βάσει του ανωτέρω σχεδίου.

Οι ασκήσεις αυτές θα πρέπει να εστιάζουν κατά κύριο λόγο σε θέματα κατανομής ρόλων και αρμοδιοτήτων των υπηρεσιών της Περιφερειακής Ενότητας Άρτας ή των οικείων Δήμων, αντίστοιχα, με στόχο την επαύξηση της διαλειτουργικότητας και συνεργασίας όλων των οργανικών μονάδων τους στο πλαίσιο του θεσμικού τους ρόλου στην αντιμετώπιση κινδύνων από την εκδήλωση πλημμυρικών φαινομένων.

Τονίζεται ότι σε αρχικό στάδιο οι ασκήσεις αυτές θα πρέπει να επικεντρώνονται μόνο στην άσκηση των οργανικών μονάδων και υπηρεσιών της Περιφερειακής Ενότητας Άρτας ή των οικείων Δήμων για τη βελτίωση του σχεδιασμού τους στην αντιμετώπιση εκτάκτων αναγκών και την άμεση/βραχεία διαχείριση των συνεπειών από την εκδήλωση πλημμυρικών φαινομένων, χωρίς την εμπλοκή άλλων φορέων και υπηρεσιών (ΕΛ.ΑΣ., Π.Σ., ΕΚΑΒ, κλπ).

Σε δεύτερο στάδιο θα κληθούν να συμμετέχουν στις ανωτέρω ασκήσεις και οι λοιποί εμπλεκόμενοι φορείς σε επίπεδο Περιφερειακής Ενότητας Άρτας ή των οικείων Δήμων (διυπηρεσιακή άσκηση), στο πλαίσιο συντονισμού και διαλειτουργικότητας μεταξύ τους, για υλοποίηση δράσεων που συνδέονται με την αντιμετώπιση εκτάκτων αναγκών και την άμεση/βραχεία διαχείριση των συνεπειών από την εκδήλωση πλημμυρικών φαινομένων.

Η Δ/ση Σχεδιασμού & Αντιμετώπισης Εκτάκτων Αναγκών της ΓΓΠΠ δύναται να συνδράμει στον σχεδιασμό, διεξαγωγή και αποτίμηση των ανωτέρω ασκήσεων Πολιτικής Προστασίας σε επίπεδο Περιφερειακής Ενότητας Άρτας και Δήμων, κατόπιν σχετικού αιτήματος.

8.3 ΑΝΑΘΕΩΡΗΣΗ & ΕΠΙΚΑΙΡΟΠΟΙΗΣΗ ΣΧΕΔΙΟΥ

Η διαδικασία της αναθεώρησης & επικαιροποίησης του παρόντος Σχεδίου Αντιμετώπισης Εκτάκτων Αναγκών και Άμεσης/Βραχείας Διαχείρισης των Συνεπειών από την Εκδήλωση Πλημμυρικών Φαινομένων αναφέρεται σε ουσιαστικές αλλαγές στο Σχέδιο και γίνεται εφόσον συντρέχει τουλάχιστον ένας από τους παρακάτω λόγους:

- νέες νομοθετικές ρυθμίσεις που επηρεάζουν τις αρμοδιότητες των εμπλεκόμενων στο Σχέδιο Δ/σεων του Φορέα Σχεδίασης ή άλλων Φορέων με τους οποίους αυτός συνεργάζεται
- ίδρυση Φορέων που εμπλέκονται στην διαχείριση της έκτακτης ανάγκης,
- νέες θεσμικές εθνικές, κοινοτικές ή διεθνείς υποχρεώσεις,
- νέα ανάλυση κινδύνου,
- αποτιμήσεις ασκήσεων στις οποίες συνιστώνται αλλαγές στο Σχέδιο.

Η διαδικασία της επικαιροποίησης αναφέρεται στον έλεγχο και ενδεχόμενη αλλαγή συγκεκριμένων στοιχείων του Σχεδίου που δεν επηρεάζουν το σκοπό, τους στόχους του Σχεδίου ή την ιδέα επιχειρήσεων. Ενδεικτικός κατάλογος των στοιχείων που πρέπει να επικαιροποιούνται είναι:

- Στοιχεία επικοινωνίας επιχειρησιακά εμπλεκόμενων υπηρεσιών του Φορέα Σχεδίασης
- Μνημόνια ενεργειών που προβλέπονται στο Σχέδιο
- Διαδικασίες και υποδείγματα εντύπων

- Στοιχεία δημιουργηθέντων νέων υποδομών (κυκλοφοριακών και άλλων)

8.4 ΤΗΡΗΣΗ ΣΤΟΙΧΕΙΩΝ ΕΙΔΙΚΟΥ ΦΑΚΕΛΟΥ ΚΑΤΑΣΤΡΟΦΗΣ

Η Γενική Γραμματεία Πολιτικής Προστασίας, σύμφωνα με το άρθρο 29 παρ.3 του Ν.4662/2020, έχει την ευθύνη τήρησης Ειδικού Φακέλου Καταστροφής, για κάθε μεγάλης έντασης καταστροφή, στον οποίο περιέχονται τα στοιχεία του συνόλου των ενεργειών, στο πλαίσιο του αντίστοιχου σχεδιασμού, για την αντιμετώπιση των καταστροφών κατά την εκδήλωση των φαινομένων, καθώς και για την αποκατάσταση των ζημιών από τις υπηρεσίες των αρμοδίων Υπουργείων.

**ΜΕΡΟΣ ΙΧ
ΠΕΡΙΒΟΛΗ-ΕΜΦΑΝΙΣΗ
ΥΠΑΛΛΗΛΩΝ ΠΟΛΙΤΙΚΗΣ
ΠΡΟΣΤΑΣΙΑΣ ΣΕ
ΕΠΙΧΕΙΡΗΣΕΙΣ****ΜΕΡΟΣ ΙΧ. ΠΕΡΙΒΟΛΗ - ΕΜΦΑΝΙΣΗ ΥΠΑΛΛΗΛΩΝ ΠΟΛΙΤΙΚΗΣ ΠΡΟΣΤΑΣΙΑΣ ΣΕ ΕΠΙΧΕΙΡΗΣΕΙΣ**


Η παρουσία υπαλλήλων Πολιτικής Προστασίας στον τόπο μιας καταστροφής, με πολιτική περιβολή, δεν δηλώνει την ιδιότητά τους. Αυτό έχει σαν αποτέλεσμα, σε επιχειρησιακό επίπεδο να χάνεται αρκετές φορές πολύτιμος χρόνος μέχρι την ταυτοποίησή τους από υπηρεσιακούς παράγοντες και κυρίως να περνά απαραίτητη η παρουσία τους από πολίτες, οι οποίοι αγνοούν κατά κανόνα εντολές ή παραινέσεις τους.

Σύμφωνα με το 4678/22-11-2004 έγγραφο ΓΓΠΠ, τα επιχειρησιακά μπουφάν Πολιτικής Προστασίας θα πρέπει να έχουν την ακόλουθη μορφή:



Εικόνα 1. Επιχειρησιακά μπουφάν Πολιτικής Προστασίας

και τα γιλέκα Πολιτικής Προστασίας:



Εικόνα 2. Επιχειρησιακά γιλέκα Πολιτικής Προστασίας

Αναλυτικές προδιαγραφές για την εμφάνιση των επιχειρησιακών μπουφάν και γιλέκων Πολιτικής Προστασίας δίνονται στο 4678/22-11-2004 έγγραφο ΓΓΠΠ.

Για τους εργαζόμενους στις οργανικές μονάδες Πολιτικής Προστασίας (Δ/νσεις, Τμήματα και Γραφεία) πέραν των επιχειρησιακών μπουφάν και γιλέκων, όταν αυτοί μεταβαίνουν στο τόπο της καταστροφής στο πλαίσιο του συντονιστικού τους ρόλου, θα πρέπει να λαμβάνονται όλα τα μέτρα που θα εξασφαλίζουν την υγεία και την ασφάλεια τους, καθώς και να τους παρέχονται όλα τα ενδεικνυόμενα μέσα ατομικής προστασίας (ΜΑΠ), σύμφωνα με την ΚΥΑ 43726/2019 (ΦΕΚ 2208/Β'/2019).

**ΜΕΡΟΣ Χ
ΕΓΚΡΙΣΗ ΚΑΙ
ΕΝΑΡΞΗ ΙΣΧΥΟΣ
ΤΟΥ ΣΧΕΔΙΟΥ****ΜΕΡΟΣ Χ. ΕΓΚΡΙΣΗ ΚΑΙ ΕΝΑΡΞΗ ΙΣΧΥΟΣ ΤΟΥ ΣΧΕΔΙΟΥ**

Η ισχύς του παρόντος ΕΙΔΙΚΟΥ ΣΧΕΔΙΟΥ ΑΝΤΙΜΕΤΩΠΙΣΗΣ ΕΚΤΑΚΤΩΝ ΑΝΑΓΚΩΝ ΚΑΙ ΑΜΕΣΗΣ/ΒΡΑΧΕΙΑΣ ΔΙΑΧΕΙΡΙΣΗΣ ΤΩΝ ΣΥΝΕΠΕΙΩΝ ΑΠΟ ΤΗΝ ΕΚΔΗΛΩΣΗ ΠΛΗΜΜΥΡΙΚΩΝ ΦΑΙΝΟΜΕΝΩΝ Π.Ε ΑΡΤΑΣ ΜΕ ΤΟ ΚΩΔΙΚΟ ΟΝΟΜΑ «ΔΑΡΔΑΝΟΣ 2» (1^η έκδοση), αρχίζει από την ημερομηνία έγκρισης από το Περιφερειακό Συμβούλιο της Ηπείρου.

Με την έκδοση του παρόντος παλαιότερα σχέδια παύουν να ισχύουν.

Εγκρίνεται

Αριθμ. Απόφασης/2023

Ιωάννινα,// 2023

Για το Περιφερειακό Συμβούλιο Περιφέρειας Ηπείρου

Ο Περιφερειάρχης

Αλέξανδρος Καχριμάνης

ΠΑΡΑΡΤΗΜΑ Α**ΠΑΡΑΡΤΗΜΑ Α - ΧΑΡΤΟΓΡΑΦΙΚΟ ΥΛΙΚΟ**

Το παρόν προσαρτάται στο ΕΙΔΙΚΟ ΣΧΕΔΙΟ ΑΝΤΙΜΕΤΩΠΙΣΗΣ ΕΚΤΑΚΤΩΝ ΑΝΑΓΚΩΝ ΚΑΙ ΑΜΕΣΗΣ/ΒΡΑΧΕΙΑΣ ΔΙΑΧΕΙΡΙΣΗΣ ΤΩΝ ΣΥΝΕΠΕΙΩΝ ΑΠΟ ΤΗΝ ΕΚΔΗΛΩΣΗ ΠΛΗΜΜΥΡΙΚΩΝ ΦΑΙΝΟΜΕΝΩΝ ΤΗΣ ΠΕ ΑΡΤΑΣ ΜΕ ΤΗΝ ΚΩΔΙΚΗ ΟΝΟΜΑΣΙΑ «ΔΑΡΔΑΝΟΣ 2» (1η έκδοση) και αποτελεί αναπόσπαστο τμήμα του.

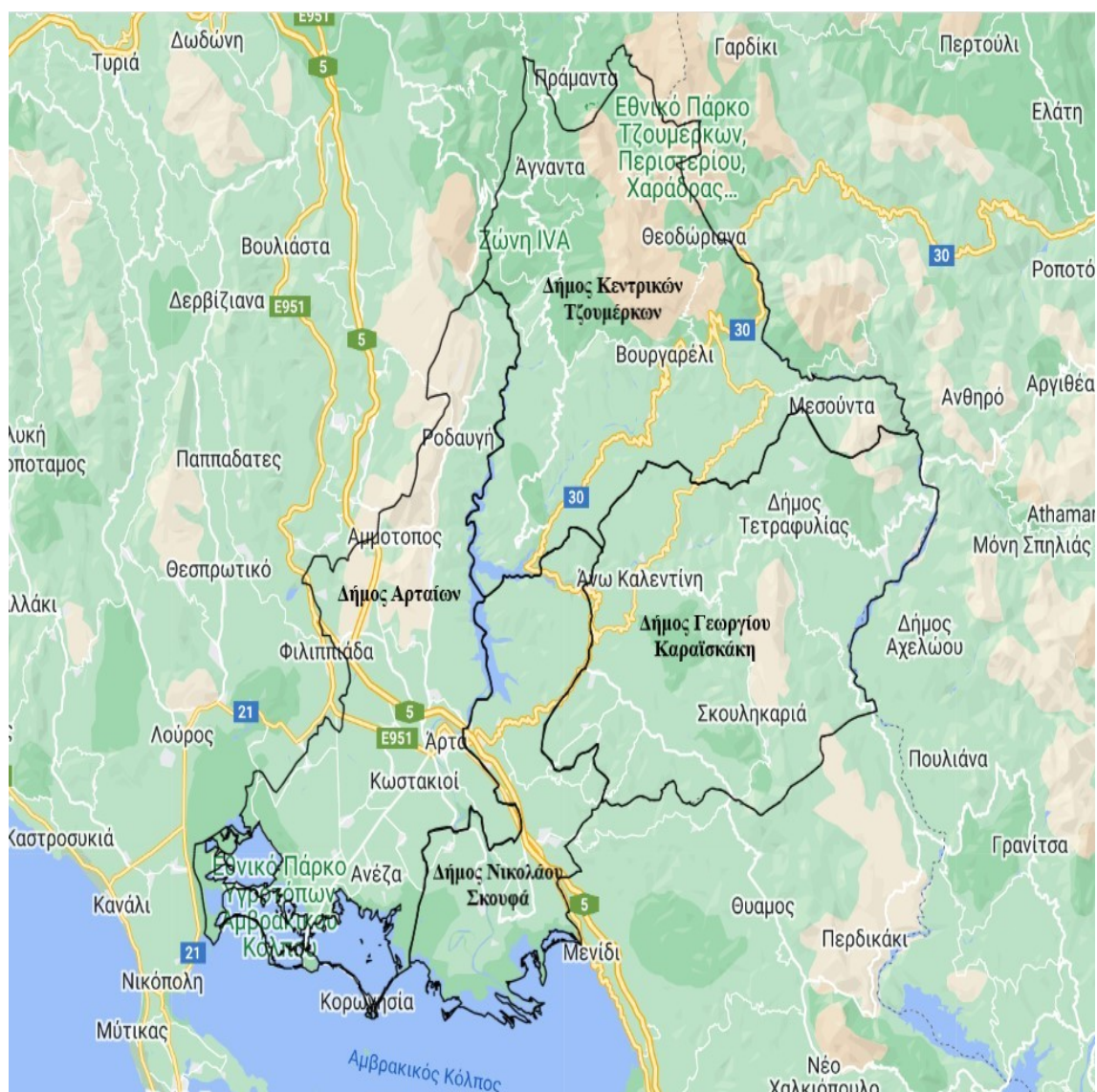
Στο παρόν παράρτημα παρατίθενται για λόγους προεπισκόπησης η χαρτογραφική αποτύπωση αρμοδιοτήτων συντήρησης οδικού δικτύου της περιφέρειας Ηπείρου καθώς και ο χάρτης των περιοχών που έχουν κηρυχτεί σε κατάσταση έκτακτης ανάγκης Π.Π. λόγω πλημμυρών, σε παράθεση με τις ζώνες επικινδυνότητας πλημμυράς, σε διάσταση εκτύπωσης Α4.

Οι χάρτες αυτοί βρίσκονται αναρτημένοι στην ιστοσελίδα της ΓΓΠΠ και ειδικότερα στην ενότητα «Θεματικοί Χάρτες Σχεδίων Πολιτικής Προστασίας», σε ηλεκτρονική μορφή (αρχεία pdf) και σε διαστάσεις εκτύπωσης από Α1 έως Α0, ενώ δύναται να αποσταλούν προς όλους τους εμπλεκόμενους φορείς και σε έντυπη μορφή, μετά από σχετικό αίτημα προς τη Δ/ση Σχεδιασμού Αντιμετώπισης Εκτάκτων Αναγκών της ΓΓΠΠ.

<https://civilprotection.gov.gr/thematikoi-xartes-sxediwn-politikis-prostasias>

Στο παρόν παράρτημα παρατίθενται οι χάρτες Επικινδυνότητας Πλημμύρας καθώς επίσης και οι χάρτες Κινδύνων Πλημμύρας (τα απαιτούμενα κείμενα και χάρτες έχουν αναρτηθεί στο σχετικό ιστότοπο του Υπουργείου Περιβάλλοντος και Ενέργειας floods.ypeka.gr και στη βάση της Ευρωπαϊκής Επιτροπής (European Environment Information and Observation Network).

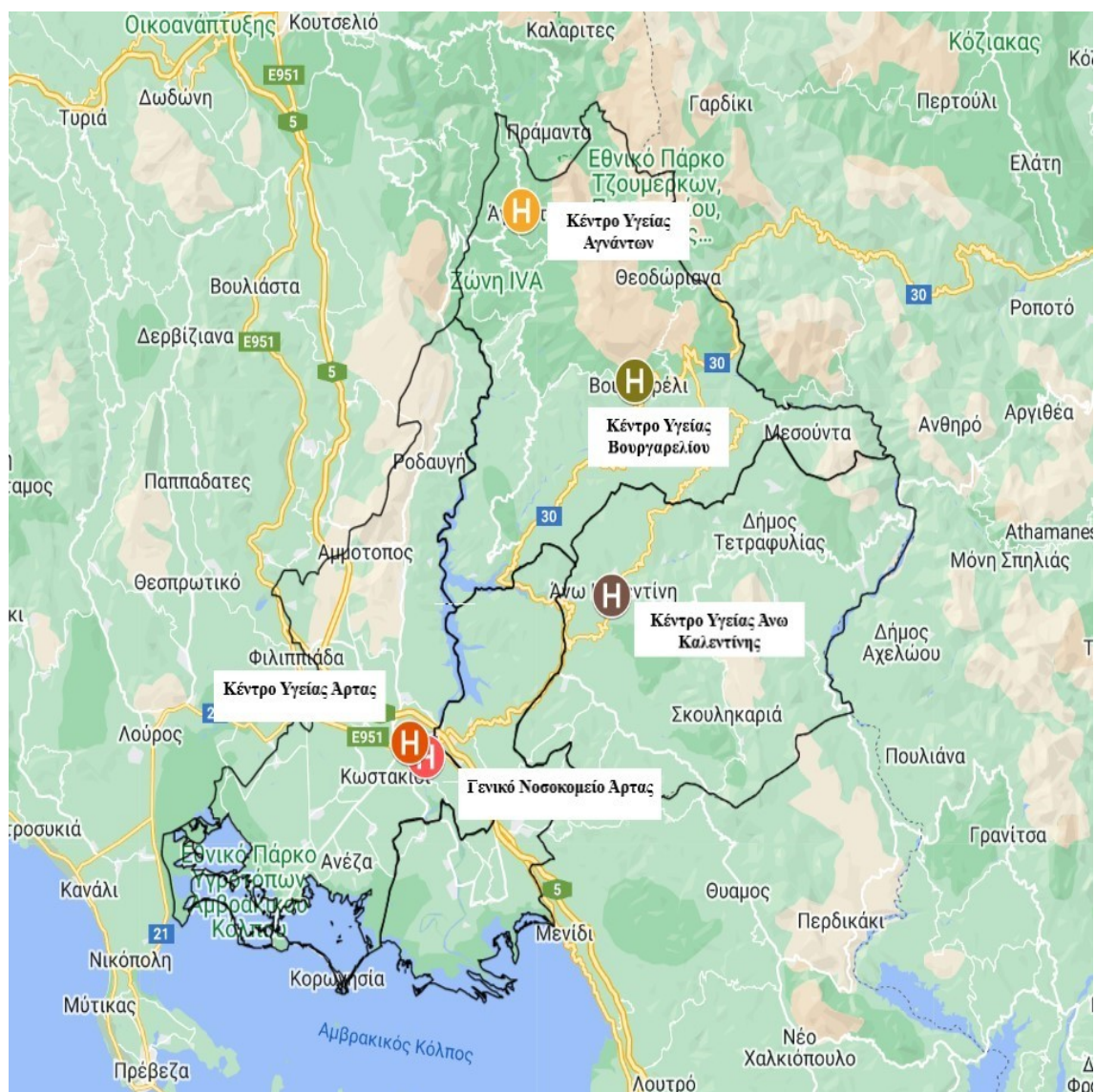
<http://cdr.eionet.europa.eu/gr/eu/floods/>



Χάρτης 1. Όρια Περιφερειακής Ενότητας Άρτας με τα όρια των Δήμων

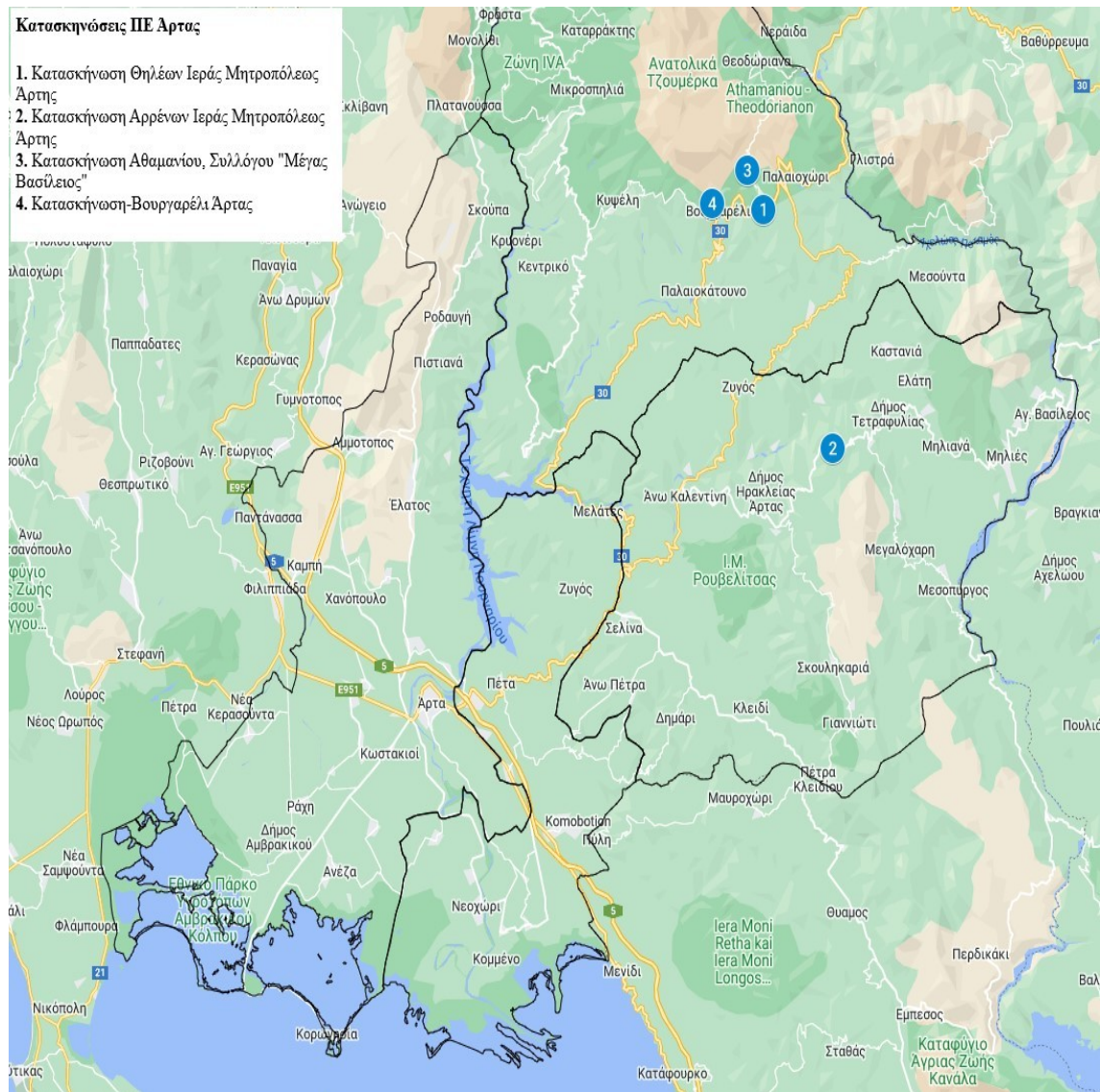
(Πηγή δεδομένων:

<https://geodata.gov.gr>)



Χάρτης 2. Δομές Υγείας Περιφερειακής Ενότητας Άρτας

Ειδικό Σχέδιο Αντιμετώπισης Εκτάκτων Αναγκών και Άμεσης/Βραχείας Διαχείρισης των Συνεπειών από την Εκδήλωση Πλημμυρικών Φαινομένων Π.Ε Άρτας «ΔΑΡΔΑΝΟΣ 2» 1η Έκδοση 2023



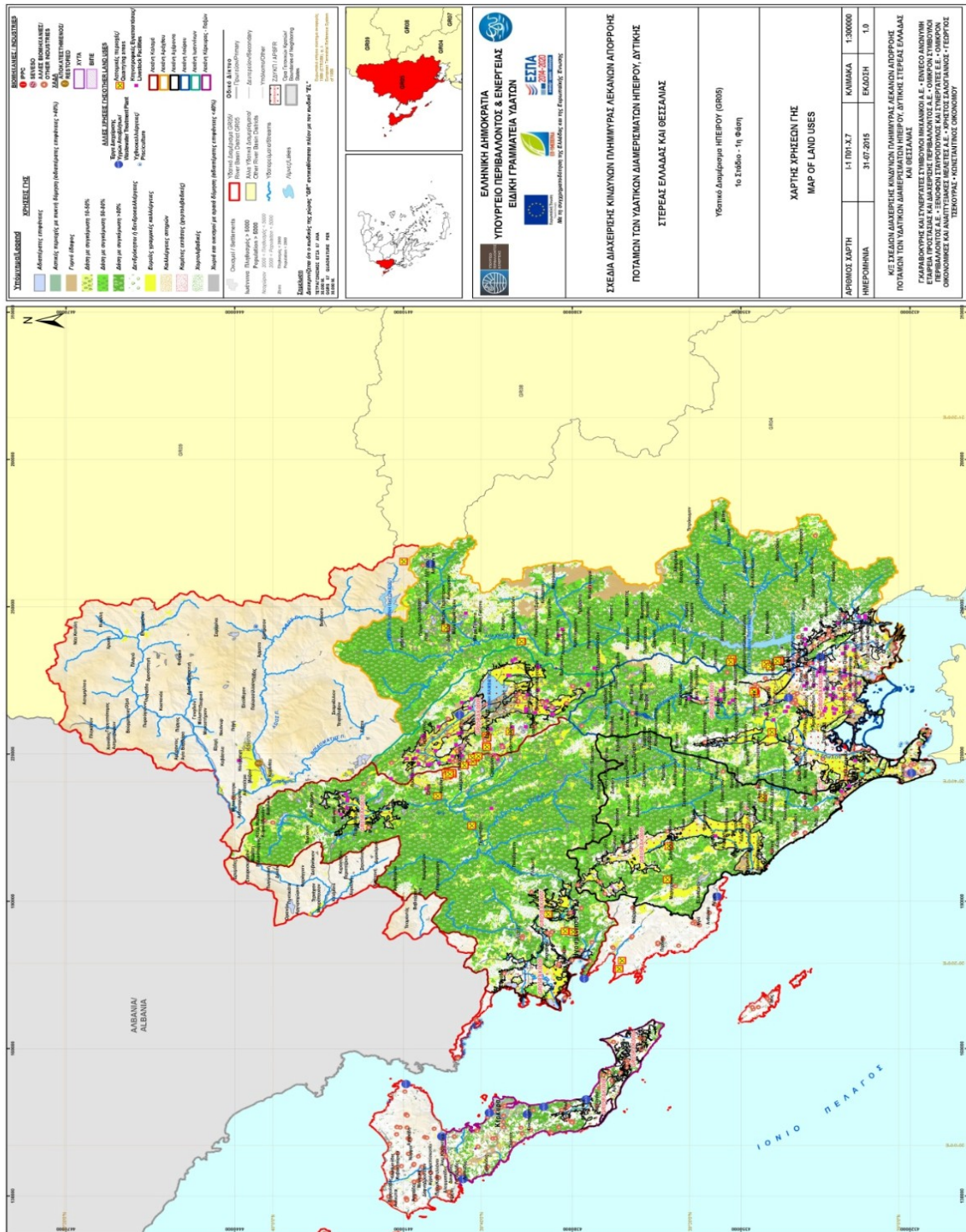
Χάρτης 3. Κατασκηνώσεις Περιφερειακής Ενότητας Άρτας

Ειδικό Σχέδιο Αντιμετώπισης Εκτάκτων Αναγκών και Άμεσης/Βραχείας Διαχείρισης των Συνεπειών από την Εκδήλωση Πλημμυρικών Φαινομένων Π.Ε Άρτας «ΔΑΡΔΑΝΟΣ 2» 1η Έκδοση 2023



Χάρτης 7. Υδρολιθολογικός Χάρτης Ηπείρου

Ειδικό Σχέδιο Αντιμετώπισης Εκτάκτων Αναγκών και Άμεσης/Βραχείας Διαχείρισης των Συνεπειών από την Εκδήλωση Πλημμυρικών Φαινομένων Π.Ε Άρτας «ΔΑΡΔΑΝΟΣ 2» 1η Έκδοση 2023



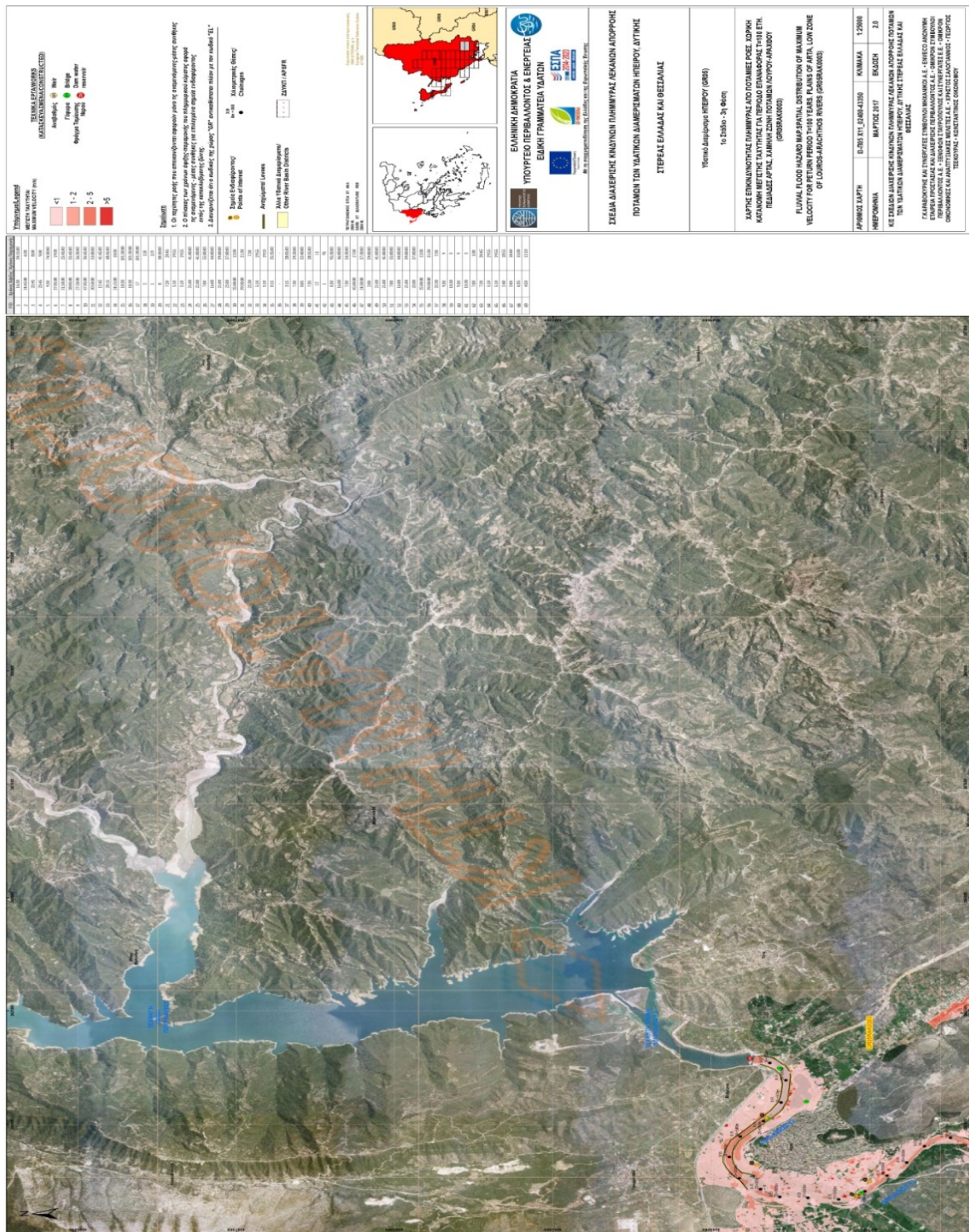
Ειδικό Σχέδιο Αντιμετώπισης Εκτάκτων Αναγκών και Άμεσης/Βραχείας Διαχείρισης των Συνεπειών από την Εκδήλωση Πλημμυρικών Φαινομένων Π.Ε Άρτας «ΔΑΡΔΑΝΟΣ 2» 1η Έκδοση 2023



Χάρτης 13. Χάρτης ορίων επιχειρησιακής ευθύνης των Πυροσβεστικών Υπηρεσιών σε αντιπαραβολή με τα διοικητικά όρια των Δήμων

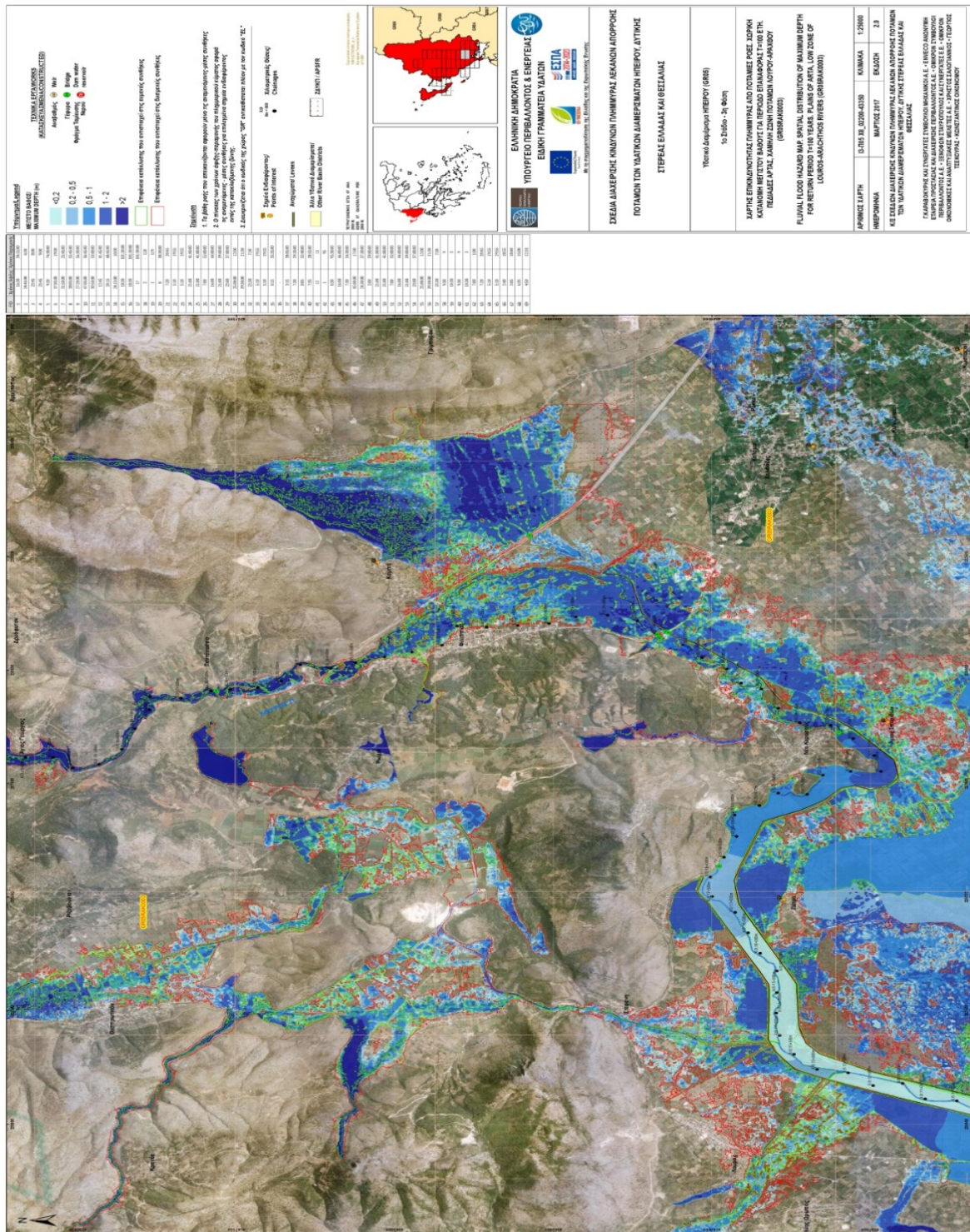
(Πηγή: www.civilprotection.gr)

Ειδικό Σχέδιο Αντιμετώπισης Εκτάκτων Αναγκών και Άμεσης/Βραχείας Διαχείρισης των Συνεπειών από την Εκδήλωση Πλημμυρικών Φαινομένων Π.Ε Άρτας «ΔΑΡΔΑΝΟΣ 2» 1η Έκδοση 2023



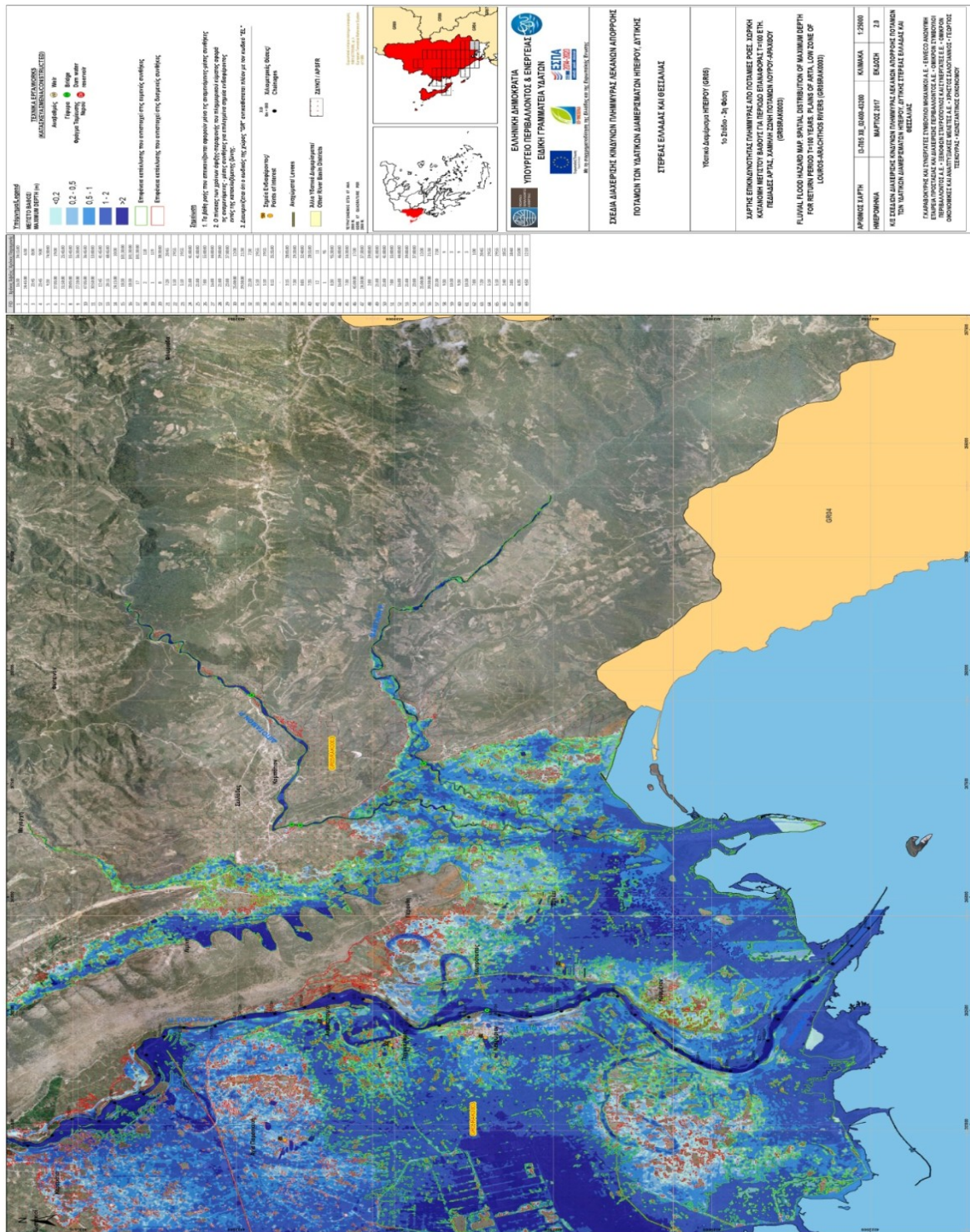
Χάρτης 20. Επικινδυνότητα Πλημμύρας από Ποτάμια Ροές Χωρική Κατανομή Μέγιστης ταχύτητας για περίοδο επαναφοράς T=100 έτη, πεδιάδες Άρτας, Χαμηλή ζώνη ποταμών Λούρου – Αράχθου

Ειδικό Σχέδιο Αντιμετώπισης Εκτάκτων Αναγκών και Άμεσης/Βραχείας Διαχείρισης των Συνεπειών από την Εκδήλωση Πλημμυρικών Φαινομένων Π.Ε Άρτας «ΔΑΡΔΑΝΟΣ 2» 1η Έκδοση 2023



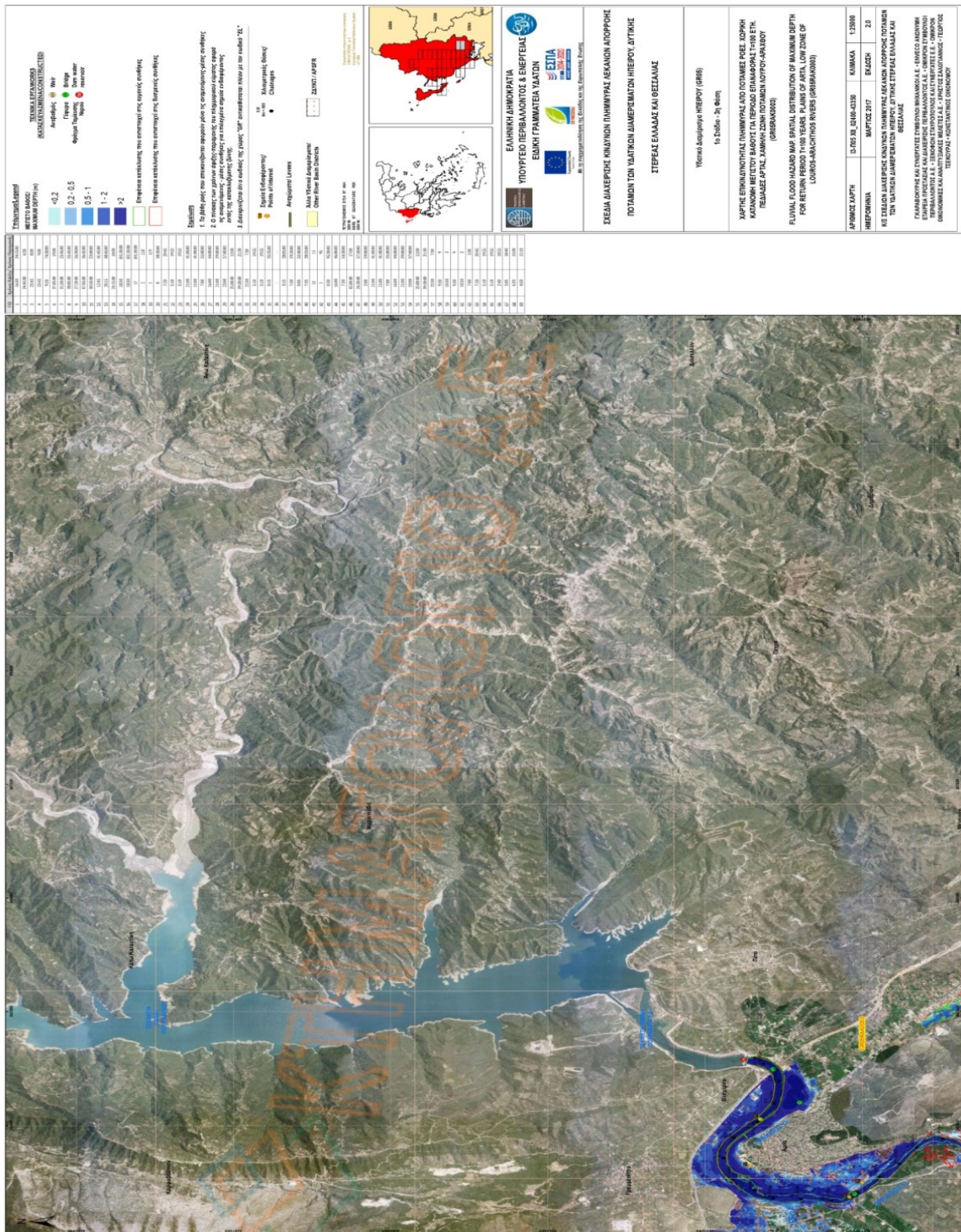
Χάρτης 24. Επικινδυνότητα Πλημμύρας από Ποτάμια Ροές Χωρική Κατανομή Μέγιστου βάθους για περίοδο επαναφοράς T=100 έτη, πεδιάδες Άρτας, Χαμηλή ζώνη ποταμών Λούρου – Αράχθου

Ειδικό Σχέδιο Αντιμετώπισης Εκτάκτων Αναγκών και Άμεσης/Βραχείας Διαχείρισης των Συνεπειών από την Εκδήλωση Πλημμυρικών Φαινομένων Π.Ε Άρτας «ΔΑΡΔΑΝΟΣ 2»
1η Έκδοση 2023



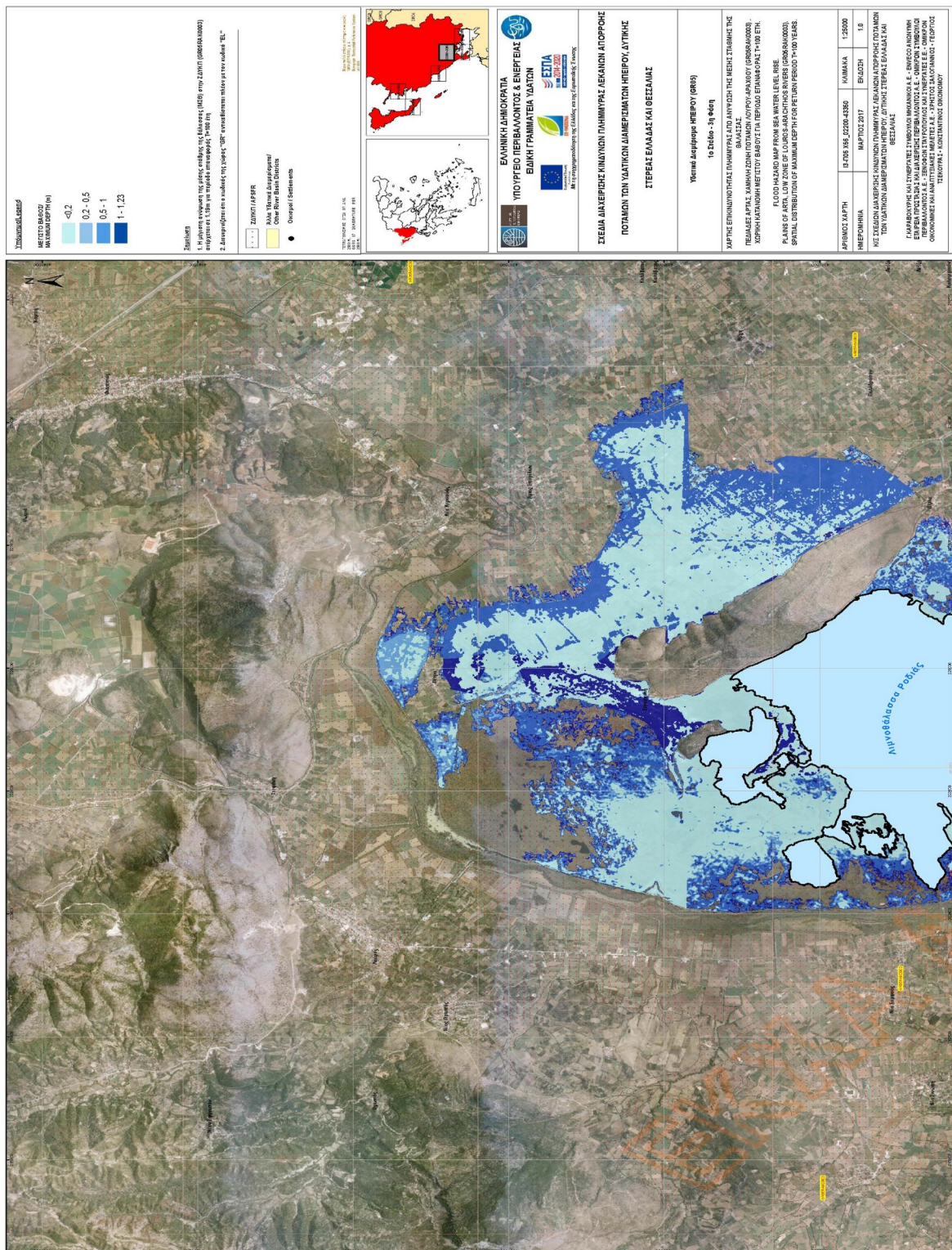
Χάρτης 25. Επικινδυνότητα Πλημμύρας από Ποτάμια Ροές Χωρική Κατανομή Μέγιστου βάθους για περίοδο επαναφοράς T=100 έτη, πεδιάδες Άρτας, Χαμηλή ζώνη ποταμών Λούρου – Αράχθου

Ειδικό Σχέδιο Αντιμετώπισης Εκτάκτων Αναγκών και Άμεσης/Βραχείας Διαχείρισης των Συνεπειών από την Εκδήλωση Πλημμυρικών Φαινομένων Π.Ε Άρτας «ΔΑΡΔΑΝΟΣ 2»
1η Έκδοση 2023



Χάρτης 26. Επικινδυνότητα Πλημμύρας από Ποτάμια Ροές Χωρική Κατανομή Μέγιστου βάθους για περίοδο επαναφοράς T=100 έτη, πεδιάδες Άρτας, Χαμηλή ζώνη ποταμών Λούρου – Αράχθου

Ειδικό Σχέδιο Αντιμετώπισης Εκτάκτων Αναγκών και Άμεσης/Βραχείας Διαχείρισης των Συνεπειών από την Εκδήλωση Πλημμυρικών Φαινομένων Π.Ε Άρτας «ΔΑΡΔΑΝΟΣ 2» 1η Έκδοση 2023



Χάρτης 27. Επικινδυνότητα Πλημμύρας από Ανύψωση της Μέσης Στάθμης της Θάλασσας, Πεδιάδες Άρτας, Χαμηλή Ζώνη Ποταμού Λούρου – Αράχθου, Χωρική Κατανομή Μέγιστου βάθους για περίοδο επαναφοράς T=100 έτη

ΠΑΡΑΡΤΗΜΑ Β

ΠΑΡΑΡΤΗΜΑ Β - ΜΝΗΜΟΝΙΟ ΕΝΕΡΓΕΙΩΝ

Το παρόν προσαρτάται στο ΕΙΔΙΚΟ ΣΧΕΔΙΟ ΑΝΤΙΜΕΤΩΠΙΣΗΣ ΕΚΤΑΚΤΩΝ ΑΝΑΓΚΩΝ ΚΑΙ ΑΜΕΣΗΣ/ΒΡΑΧΕΙΑΣ ΔΙΑΧΕΙΡΙΣΗΣ ΣΥΝΕΠΕΙΩΝ ΑΠΟ ΤΗΝ ΕΚΔΗΛΩΣΗ ΠΛΗΜΜΥΡΙΚΩΝ ΦΑΙΝΟΜΕΝΩΝ ΤΗΣ ΠΕΡΙΦΕΡΕΙΑΚΗΣ ΕΝΟΤΗΤΑΣ ΑΡΤΑΣ ΜΕ ΤΟ ΚΩΔΙΚΟ ΟΝΟΜΑ «ΔΑΡΔΑΝΟΣ 2» (1^η έκδοση) και αποτελεί αναπόσπαστο τμήμα του.

Ειδικό Σχέδιο Αντιμετώπισης Εκτάκτων Αναγκών και Άμεσης/Βραχείας Διαχείρισης των Συνεπειών από την Εκδήλωση Πλημμυρικών Φαινομένων Π.Ε Άρτας «ΔΑΡΔΑΝΟΣ 2» 1η Έκδοση 2023

Α/Α	ΟΝΟΜΑΤΕΠΩΝΥΜΟ	ΙΔΙΟΤΗΤΑ / ΚΛΑΔΟΣ	ΤΗΛΕΦΩΝΟ ΓΡΑΦΕΙΟΥ	EMAIL
1	ΑΛΕΞΑΝΔΡΟΣ ΚΑΧΡΙΜΑΝΗΣ	ΠΕΡΙΦΕΡΕΙΑΡΧΗΣ ΗΠΕΙΡΟΥ	2651026230	periferiarxis@php.gov.gr
2	ΔΗΜΗΤΡΙΟΣ ΜΑΥΡΟΓΙΩΡΓΟΣ	Δ/ΝΤΗΣ ΑΥΤΟΤΕΛΟΥΣ ΔΙΕΥΘΥΝΣΗΣ Π.Π. ΠΕΡΙΦΕΡΕΙΑΣ ΗΠΕΙΡΟΥ	2651036914 2651087313	prostasia@php.gov.gr d.mavrogiorgos@php.gov.gr
3	ΒΑΣΙΛΕΙΟΣ ΨΑΘΑΣ	ΑΝΤΙΠ/ΡΧΗΣ Π.Ε ΑΡΤΑΣ	2681361011	peartas@php.gov.gr
ΑΥΤΟΤΕΛΕΣ ΤΜΗΜΑ ΠΟΛΙΤΙΚΗΣ ΠΡΟΣΤΑΣΙΑΣ ΠΕΡΙΦΕΡΕΙΑΚΗΣ ΕΝΟΤΗΤΑΣ ΑΡΤΑΣ				
1	ΚΩΝΣΤΑΝΤΙΝΟΣ ΤΖΟΥΜΑΚΑΣ	ΠΡΟΪΣΤΑΜΕΝΟΣ ΤΜΗΜΑΤΟΣ / Π.Ε ΓΕΩΤΕΧΝΙΚΩΝ	2681363320	k.tzoumakas@php.gov.gr pol.prostasia@peartas.gov.gr
2	ΙΩΑΝΝΗΣ ΓΕΩΡΓΑΛΗΣ	Δ.Ε ΟΔΗΓΩΝ	2681363315	georgalis@peartas.gov.gr
3	ΕΥΣΤΑΘΙΟΣ ΓΙΩΤΗΣ	Δ.Ε ΤΕΧΝΙΚΩΝ	2681363309	e.giotis@peartas.gov.gr
4	ΣΠΥΡΙΔΩΝ ΜΠΟΚΟΣ	Δ.Ε ΧΕΙΡΙΣΤΩΝ Η/Υ	2681363309	bokos@peartas.gov.gr
5	ΚΩΝΣΤΑΝΤΙΝΟΣ ΚΑΝΤΑΡΕΛΗΣ	Δ.Ε ΧΕΙΡΙΣΤΩΝ Μ.Ε	2681363317	
6	ΑΛΕΞΑΝΔΡΟΣ ΚΟΤΣΑΡΙΝΗΣ	Δ.Ε ΟΔΗΓΩΝ	2681363317	
7	ΑΠΟΣΤΟΛΟΥ ΜΑΡΙΟΣ	Δ.Ε ΟΔΗΓΩΝ	2681363317	
8	ΣΟΦΟΥΡΗΣ ΓΕΩΡΓΙΟΣ	Δ.Ε ΟΔΗΓΩΝ	2681363317	
ΔΙΕΥΘΥΝΣΗ ΤΕΧΝΙΚΩΝ ΕΡΓΩΝ Π.Ε ΑΡΤΑΣ				
1	ΑΛΕΞΙΑ ΠΑΠΠΑ	Αν. ΠΡΟΪΣΤΑΜΕΝΗ Δ/ΝΣΗΣ / Π.Ε ΑΡΧΙΤΕΚΤΟΝΩΝ ΜΗΧΑΝΙΚΩΝ	2681363301	a.pappa@peartas.gov.gr
2	ΙΩΑΝΝΑ ΖΑΡΚΑΔΑ	Π.Ε ΠΟΛΙΤΙΚΩΝ ΜΗΧΑΝΙΚΩΝ	2681363333	ioanna_z@peartas.gov.gr
3	ΧΡΗΣΤΟΣ ΠΑΠΑΒΑΣΙΛΕΙΟΥ	Π.Ε ΠΟΛΙΤΙΚΩΝ ΜΗΧΑΝΙΚΩΝ	2681363345	x.papavasileiou@peartas.gov.gr
4	ΚΩΝΣΤΑΝΤΙΝΟΣ ΝΑΚΟΣ	Π.Ε ΜΗΧΑΝΟΛΟΓΩΝ ΜΗΧΑΝΙΚΩΝ	2681363325	knakos@peartas.gov.gr
5	ΧΡΥΣΑΝΘΗ ΤΣΙΡΩΝΗ	Π.Ε ΑΓΡΟΝΟΜΩΝ ΤΟΠΟΓΡΑΦΩΝ	2681363335	a.tsironi@peartas.gov.gr
6	ΑΛΕΞΑΝΔΡΑ ΒΕΛΙΟΥ	Τ.Ε ΠΟΛΙΤΙΚΩΝ ΜΗΧΑΝΙΚΩΝ	2681363336	adaveliou@peartas.gov.gr
7	ΛΑΜΠΡΙΝΗ ΛΑΚΚΑ	Δ.Ε ΧΕΙΡΙΣΤΩΝ Η/Υ	2681363307	dte@peartas.gov.gr
8	ΙΩΑΝΝΗΣ ΤΣΙΡΩΝΗΣ	Τ.Ε ΤΟΠΟΓΡΑΦΩΝ ΜΗΧΑΝΙΚΩΝ	2681363338	tsironis@peartas.gov.gr
9	ΓΙΩΡΓΟΣ ΔΑΦΝΟΣ	Τ.Ε ΤΟΠΟΓΡΑΦΩΝ ΜΗΧΑΝΙΚΩΝ	2681363344	gdafnos@peartas.gov.gr
10	ΜΑΡΙΑ ΒΑΣΙΛΕΙΑΔΗ	Π.Ε ΠΟΛΙΤΙΚΩΝ ΜΗΧΑΝΙΚΩΝ	2681363341	mvasileiadi@peartas.gov.g

Ειδικό Σχέδιο Αντιμετώπισης Εκτάκτων Αναγκών και Άμεσης/Βραχείας Διαχείρισης των Συνεπειών από την Εκδήλωση Πλημμυρικών Φαινομένων Π.Ε Άρτας «ΔΑΡΔΑΝΟΣ 2»
1η Έκδοση 2023

11	ΒΑΣΙΛΙΚΗ ΣΚΟΥΤΕΛΑ	Δ.Ε ΔΙΟΙΚΗΤΙΚΟΥ ΛΟΓΙΣΤΙΚΟΥ	2681363311	skoutela@peartas.gov.gr
ΔΙΕΥΘΥΝΣΗ ΔΗΜΟΣΙΑΣ ΥΓΕΙΑΣ & ΚΟΙΝΩΝΙΚΗΣ ΜΕΡΙΜΝΑΣ Π.Ε ΑΡΤΑΣ				
1	ΔΗΜΗΤΡΙΟΣ ΚΩΝΣΤΑΝΤΙΝΟΥ	ΠΡΟΙΣΤΑΜΕΝΟΣ Δ/ΝΣΗΣ / Π.Ε ΔΙΟΙΚΗΤΙΚΟΥ ΟΙΚΟΝΟΜΙΚΟΥ	2681363502	d.konstantinou@peartas.gov.gr
2	ΕΛΕΝΗ ΑΛΕΞΗ	Τ.Ε ΕΠΑΓΓΕΛΜΑΤΙΩΝ ΥΓΕΙΑΣ ΚΑΙ ΠΡΟΝΟΙΑΣ	2681363501	alexi@peartas.gov.gr
3	ΚΩΝΣΤΑΝΤΙΝΟΣ ΔΡΑΚΟΣ	Δ.Ε ΔΙΟΙΚΗΤΙΚΩΝ ΓΡΑΜΜΑΤΕΩΝ	2681363500	drakos@peartas.gov.gr
4	ΓΕΩΡΓΙΑ ΥΓΕΙΟΝΟΜΑΚΗ	Τ.Ε ΕΠΑΓΓΕΛΜΑΤΙΩΝ ΥΓΕΙΑΣ ΚΑΙ ΠΡΟΝΟΙΑΣ	2681363514	igionomaki@peartas.gov.gr
5	ΑΛΕΞΙΑ ΤΟΛΗ	Π.Ε ΔΙΟΙΚΗΤΙΚΟΥ ΟΙΚΟΝΟΜΙΚΟΥ	2681363509	a.toli@peartas.gov.gr
6	ΕΥΓΕΝΙΑ ΙΠΠΙΩΤΗ	Υ.Ε ΕΡΓΑΤΡΙΩΝ ΚΑΘΑΡΙΟΤΗΤΑΣ	2681363513	ippioti@peartas.gov.gr
7	ΑΡΙΣΤΟΥΛΑ ΣΤΟΥΠΑ	Τ.Ε ΕΠΑΓΓΕΛΜΑΤΙΩΝ ΥΓΕΙΑΣ ΚΑΙ ΠΡΟΝΟΙΑΣ	2681363512	a.stoupa@php.gov.gr
8	ΣΚΕΝΤΟΥ ΒΑΣΙΛΙΚΗ	Τ.Ε ΕΠΑΓΓΕΛΜΑΤΙΩΝ ΥΓΕΙΑΣ ΚΑΙ ΠΡΟΝΟΙΑΣ	2681363511	v.skentou@peartas.gov.gr

Πίνακας 2. Ανθρώπινο δυναμικό: αιρετοί και υπεύθυνοι επικοινωνίας δράσεων Πολιτικής Προστασίας Π.Ε Άρτας

Α/Α	ΟΝΟΜΑΤΕΠΩΝΥΜΟ	ΚΛΑΔΟΣ / ΕΙΔΙΚΟΤΗΤΑ
1	ΑΛΕΞΙΑ ΠΑΠΠΑ	ΠΕ ΜΗΧΑΝΙΚΩΝ
2	ΙΩΑΝΝΑ ΖΑΡΚΑΔΑ	ΠΕ ΜΗΧΑΝΙΚΩΝ
3	ΧΡΗΣΤΟΣ ΠΑΠΑΒΑΣΙΛΕΙΟΥ	ΠΕ ΜΗΧΑΝΙΚΩΝ
4	ΚΩΝΣΤΑΝΤΙΝΟΣ ΝΑΚΟΣ	ΠΕ ΜΗΧΑΝΙΚΩΝ
5	ΧΡΥΣΑΝΘΗ ΤΣΙΡΩΝΗ	ΠΕ ΜΗΧΑΝΙΚΩΝ
6	ΑΛΕΞΑΝΔΡΑ ΒΕΛΙΟΥ	ΤΕ ΜΗΧΑΝΙΚΩΝ
7	ΙΩΑΝΝΗΣ ΤΣΙΡΩΝΗΣ	ΤΕ ΜΗΧΑΝΙΚΩΝ
8	ΓΙΩΡΓΟΣ ΔΑΦΝΟΣ	ΤΕ ΜΗΧΑΝΙΚΩΝ
9	ΜΑΡΙΑ ΒΑΣΙΛΕΙΑΔΗ	ΠΕ ΜΗΧΑΝΙΚΩΝ
10	ΓΕΩΡΓΙΟΣ ΠΑΠΠΑΣ	ΠΕ ΜΗΧΑΝΙΚΩΝ
11	ΝΙΚΟΛΑΟΣ ΜΙΧΑΛΗΣ	ΠΕ ΜΗΧΑΝΙΚΩΝ
12	ΔΙΟΓΕΝΕΙΑ ΓΟΥΛΑ	ΠΕ ΜΗΧΑΝΙΚΩΝ

Πίνακας 3. Μηχανικοί Περιφέρειας Ηπείρου Π.Ε Άρτας.

Σημείωση: Σε περίπτωση που δεν επαρκούν οι μηχανικοί της Περιφέρειας Ηπείρου, εξαιτίας μεγάλων και έντονων καταστροφών είναι δυνατόν να υπάρξει και η συνδρομή από μηχανικούς του Τ.Ε.Ε. Ηπείρου

Ειδικό Σχέδιο Αντιμετώπισης Εκτάκτων Αναγκών και Άμεσης/Βραχείας Διαχείρισης των Συνεπειών από την Εκδήλωση Πλημμυρικών Φαινομένων Π.Ε Άρτας «ΔΑΡΔΑΝΟΣ 2» 1η Έκδοση 2023

A/A	ΑΡΙΘΜΟΣ ΜΗΧΑΝΗΜΑΤΟΣ	ΕΙΔΟΣ ΜΗΧΑΝΗΜΑΤΟΣ
1	ΜΕ 120960	ΛΙΠΑΝΤΗΣ
2	ΜΕ 120961	ΙΣΟΠΕΔΩΤΗΣ
3	ΜΕ 120962	ΙΣΟΠΕΔΩΤΗΣ
4	ΜΕ 120963	ΠΡΟΩΘΗΤΗΣ
5	ΜΕ 120964	ΠΡΟΩΘΗΤΗΣ
6	ΜΕ 120965	ΔΙΑΓΡΑΜΜΙΣΤΙΚΟ
7	ΜΕ 92817	ΦΟΡΤΩΤΗΣ
8	ΜΕ 103811	ΕΚΣΚΑΦΕΑΣ-ΦΟΡΤΩΤΗΣ

Πίνακας 4. Μηχανήματα της Π.Ε Άρτας, Περιφέρειας Ηπείρου

A/A	ΑΡΙΘΜΟΣ ΟΧΗΜΑΤΟΣ	ΕΙΔΟΣ ΟΧΗΜΑΤΟΣ
1	ΚΗΗ 4292	ΜΙΝΙ ΒΑΝ
2	ΚΗΗ 6781	ΕΠΙΒΑΤΙΚΟ
3	ΚΗΗ 6783	ΕΠΙΒΑΤΙΚΟ
4	ΚΗΗ 6784	ΕΠΙΒΑΤΙΚΟ
5	ΚΗΗ 6789 (ΑΤΚ 4398)	ΕΠΙΒΑΤΙΚΟ
6	ΚΗΗ 9441	ΗΜΙΦΟΡΤΗΓΟ
7	ΚΗΙ 1561	ΕΠΙΒΑΤΙΚΟ
8	ΚΗΙ 1570	ΕΠΙΒΑΤΙΚΟ
9	ΚΗΙ 1598	ΕΠΙΒΑΤΙΚΟ
10	ΚΗΙ 7970	ΕΠΙΒΑΤΙΚΟ
11	ΚΗΙ 7985 (ΑΤΗ 4949)	ΕΠΙΒΑΤΙΚΟ
12	ΚΗΙ 8040	ΕΠΙΒΑΤΙΚΟ
13	ΚΗΥ 9114	ΕΠΙΒΑΤΙΚΟ

14	ΚΗΙ 8036	ΗΜΙΦΟΡΤΗΓΟ
15	ΚΗΙ 8042	ΗΜΙΦΟΡΤΗΓΟ
16	ΚΗΙ 7969	ΦΟΡΤΗΓΟ
17	ΚΗΙ 7980	ΦΟΡΤΗΓΟ
18	ΚΥ 9086	ΦΟΡΤΗΓΟ
19	ΚΥ 6666	ΕΠΙΒΑΤΙΚΟ
20	ΚΥ 897	ΗΜΙΦΟΡΤΗΓΟ

Πίνακας 5. Οχήματα της Περιφερειακής Ενότητας Άρτας, Περιφέρειας Ηπείρου

ΠΑΡΑΡΤΗΜΑ Γ

ΠΑΡΑΡΤΗΜΑ Γ - ΕΘΕΛΟΝΤΙΚΕΣ ΟΡΓΑΝΩΣΕΙΣ ΠΠ

Το παρόν προσαρτάται στο ΕΙΔΙΚΟ ΣΧΕΔΙΟ ΑΝΤΙΜΕΤΩΠΙΣΗΣ ΕΚΤΑΚΤΩΝ ΑΝΑΓΚΩΝ ΚΑΙ ΑΜΕΣΗΣ/ΒΡΑΧΕΙΑΣ ΔΙΑΧΕΙΡΙΣΗΣ ΣΥΝΕΠΕΙΩΝ ΑΠΟ ΤΗΝ ΕΚΔΗΛΩΣΗ ΠΛΗΜΜΥΡΙΚΩΝ ΦΑΙΝΟΜΕΝΩΝ ΤΗΣ ΠΕΡΙΦΕΡΕΙΑΚΗΣ ΕΝΟΤΗΤΑΣ ΑΡΤΑΣ ΜΕ ΤΟ ΚΩΔΙΚΟ ΟΝΟΜΑ «ΔΑΡΔΑΝΟΣ 2» (1^η έκδοση) και αποτελεί αναπόσπαστο τμήμα του.

Οι εγγεγραμμένες Εθελοντικές Οργανώσεις στο μητρώο της ΓΓΠΠ της Π.Ε Άρτας είναι οι κάτωθι (πηγή: <https://civilprotection.gov.gr>):

1. Λέσχη 4Χ4 Άρτας
2. Ένωση Ραδιοερασιτεχνών Άρτας
3. Δημοτική Ομάδα Αντιμετώπισης Καταστροφών (Δ.Ο.Α.Κ)
4. Αερολέσχη Δυτικής Ελλάδας



ΠΑΡΑΡΤΗΜΑ Δ

ΠΑΡΑΡΤΗΜΑ Δ - ΜΗΤΡΩΟ ΕΡΓΟΛΗΠΤΩΝ

Το παρόν προσαρτάται στο ΕΙΔΙΚΟ ΣΧΕΔΙΟ ΑΝΤΙΜΕΤΩΠΙΣΗΣ ΕΚΤΑΚΤΩΝ ΑΝΑΓΚΩΝ ΚΑΙ ΑΜΕΣΗΣ/ΒΡΑΧΕΙΑΣ ΔΙΑΧΕΙΡΙΣΗΣ ΣΥΝΕΠΕΙΩΝ ΑΠΟ ΤΗΝ ΕΚΔΗΛΩΣΗ ΠΛΗΜΜΥΡΙΚΩΝ ΦΑΙΝΟΜΕΝΩΝ ΤΗΣ ΠΕΡΙΦΕΡΕΙΑΚΗΣ ΕΝΟΤΗΤΑΣ ΑΡΤΑΣ ΜΕ ΤΟ ΚΩΔΙΚΟ ΟΝΟΜΑ «ΔΑΡΔΑΝΟΣ 2» (1^η έκδοση) και αποτελεί αναπόσπαστο τμήμα του.

Το παρόν παραλείπεται στη δημόσια έκδοση, για λόγους προστασίας προσωπικών δεδομένων και θα αποσταλεί χωριστά στους εμπλεκόμενους φορείς.

ΠΑΡΑΡΤΗΜΑ Ε**ΠΑΡΑΡΤΗΜΑ Ε - ΘΕΣΜΙΚΟ ΠΛΑΙΣΙΟ - ΣΧΕΤΙΚΑ ΕΓΓΡΑΦΑ**

1. Ο Ν.4662/2020: Εθνικός Μηχανισμός Διαχείρισης Κρίσεων και Αντιμετώπισης Κινδύνων, αναδιάρθρωση της Γενικής Γραμματείας Πολιτικής Προστασίας, αναβάθμιση συστήματος εθελοντισμού πολιτικής προστασίας, αναδιοργάνωση του Πυροσβεστικού και άλλες διατάξεις, όπως τροποποιήθηκε και ισχύει.
2. Το Άρθρο Τέταρτο παρ. 4 της ΠΝΠ της 14-03-2020 (ΦΕΚ 64/Α'/2020) η ισχύς της οποίας κυρώθηκε με το άρθρο 3 του Ν. 4682 τ.Α'76/03.04.2020
3. Η υπ. αριθμ. 8778 από 14-03-2020 Απόφαση του Γενικού Γραμματέα Πολιτικής Προστασίας περί «Αναβίωσης ή εξακολούθησης λειτουργίας επιχειρησιακών και διοικητικών δομών, λειτουργιών και οργάνων της ΓΓΠΠ σύμφωνα με το κανονιστικό πλαίσιο λειτουργίας τους προ της δημοσίευσης του Ν. 4662/2020, και μέχρι την έκδοση των κανονιστικών πράξεων της διοίκησης του ως άνω νόμου»(ΑΔΑ: ΩΑΨΝ46ΜΤΛΒ-ΛΧΦ)
4. Ν.3013/2002 Περί αναβάθμισης της Πολιτικής Προστασίας & λοιπές διατάξεις, (ΦΕΚ 102/Α'/2002).
5. Π.Δ.151/3-6-2004 (ΦΕΚ 107/Α'/2004) Οργανισμός Γεν. Γραμματείας Πολιτικής Προστασίας.
6. Υ.Α.1299/7-4-2003 Έγκριση του από 7.4.2003 Γενικού Σχεδίου Πολιτικής Προστασίας με τη συνθηματική λέξη ΞΕΝΟΚΡΑΤΗΣ (ΦΕΚ 423/Β'/2003).
7. Ο Ν. 4249 ΦΕΚ Α 73/24.3.2014 Αναδιοργάνωση της Ελληνικής Αστυνομίας, του Πυροσβεστικού Σώματος και της Γενικής Γραμματείας Πολιτικής Προστασίας, αναβάθμιση Υπηρεσιών του Υπουργείου Δημόσιας Τάξης και Προστασίας του Πολίτη και ρύθμιση λοιπών θεμάτων αρμοδιότητας Υπουργείου Δημόσιας Τάξης και Προστασίας του Πολίτη και άλλες διατάξεις.
8. Ο Ν. 272/1976 «Περί ιδρύσεως Ινστιτούτου Γεωλογικών και Μεταλλευτικών Ερευνών (Ι.Γ.Μ.Ε.)» (ΦΕΚ 50/Α'/1976)
9. Ο Ν. 1579/1985 «Ρυθμίσεις για την εφαρμογή και ανάπτυξη του Εθνικού Συστήματος Υγείας και άλλες διατάξεις» (ΦΕΚ 217/Α'/1985)
10. Ο Ν. 4797/2021 (ΦΕΚ Α'23-04-2021) «Κρατική αρωγή προς επιχειρήσεις και μη κερδοσκοπικού χαρακτήρα φορείς για θεομηνίες, επείγουσες ρυθμίσεις για τη στήριξη της οικονομίας, συμπληρωματικός κρατικός προϋπολογισμός και συνταξιοδοτική ρύθμιση και λοιπές επείγουσες διατάξεις».
11. Ο Ν. 4871/21 (ΦΕΚ 246 Α/10-12-2021): Μεταρρυθμίσεις στο νομοθετικό πλαίσιο της

Εθνικής Σχολής Δικαστικών Λειτουργιών και άλλες επείγουσες διατάξεις.

12. Η υπό στοιχεία 74617 ΕΞ 2021/23-6-2021 (ΑΔΑ: 68ΦΓΗ-ΧΟΨ) απόφαση του Υπουργού και του Υφυπουργού Οικονομικών: «Ρύθμιση ειδικότερων θεμάτων επί των διαδικασιών επιχορήγησης επιχειρήσεων για θεομηνίες του Ν. 4797/2021 (Α' 66)» (Β' 2670), όπως τροποποιήθηκε με τις υπό στοιχεία 110065 ΕΞ2021/ 10.09.2021 (ΑΔΑ: 654ΩΗ-ΔΧ0) (Β' 4203) και 147036 ΕΞ 2021/22-11-2021 (ΑΔΑ:Ψ9Ρ2Η-8ΨΙ) (Β' 5424) αποφάσεις του Υπουργού Οικονομικών.
13. Ν.4633/19 (ΦΕΚ 161 Α/16-10-2019) : Σύσταση Εθνικού Οργανισμού Δημόσιας Υγείας (ΕΟΔΥ), ρυθμίσεις για τα προϊόντα καπνού, άλλα ζητήματα του Υπουργείου Υγείας και λοιπές διατάξεις.
14. Ο Ν. 2696/1999 (ΦΕΚ 57/Α'/1999) «Κύρωση Κώδικα Οδικής Κυκλοφορίας».
 1. Το Ν. 2800/2000 (ΦΕΚ 41/Α'/2000) «Αναδιάρθρωση Υπηρεσιών Υπουργείου Δημόσιας Τάξης, Σύσταση Αρχηγείου ΕΛΑΣ και άλλες διατάξεις».
 2. Ο Ν. 3013/2002 (ΦΕΚ 102/Α'/2002) «Περί αναβάθμισης της Πολιτικής Προστασίας και λοιπές διατάξεις».
 3. Ο Ν. 3370/2005 (ΦΕΚ 176/Α'/2005) «Οργάνωση και λειτουργία των υπηρεσιών δημόσιας υγείας και λοιπές διατάξεις».
 4. Ο Ν. 3511/2006 (ΦΕΚ 258/Α'/2006) «Αναδιοργάνωση Πυροσβεστικού Σώματος, αναβάθμιση της αποστολής του και άλλες διατάξεις».
 5. Ο Ν. 3613/2007 (ΦΕΚ 263/Α'/2007) «Ρυθμίσεις θεμάτων Ανεξάρτητων Αρχών, Γενικού Επιθεωρητή Δημόσιας Διοίκησης, Σώματος Επιθεωρητών Ελεγκτών Δημόσιας Διοίκησης και λοιπών ζητημάτων αρμοδιότητας Υπουργείου Εσωτερικών».
 6. Ο Ν. 3542/2007 (ΦΕΚ 50/Α'/2007 «Τροποποιήσεις διατάξεων του Κώδικα Κυκλοφορίας (κωδ. Ν. 2696/1999 - ΦΕΚ 57/Α'/1999)
 7. Το Ν. 3536/2007 (ΦΕΚ 42/Α'/2007) «Ειδικές ρυθμίσεις θεμάτων μεταναστευτικής πολιτικής και λοιπών ζητημάτων αρμοδιότητας Υπουργείου Εσωτερικών, Δημόσιας Διοίκησης και Αποκέντρωσης».
 8. Ο Ν. 3527/2007 «Κύρωση συμβάσεων υπέρ νομικών προσώπων εποπτευομένων από το Υπουργείο Υγείας και Κοινωνικής Αλληλεγγύης και λοιπές διατάξεις» (ΦΕΚ 25/Α'/2007)
 9. Ο Ν. 3536/2007 «Ειδικές ρυθμίσεις θεμάτων μεταναστευτικής πολιτικής και λοιπών ζητημάτων αρμοδιότητας Υπουργείου Εσωτερικών, Δημόσιας Διοίκησης και Αποκέντρωσης.»(ΦΕΚ 42/Α'/2007)
 10. Ο Ν. 3852/2010 «Νέα Αρχιτεκτονική της Αυτοδιοίκησης και της Αποκεντρωμένης Διοίκησης - Πρόγραμμα Καλλικράτη» (ΦΕΚ 87, τευχ. Α')
 11. Ο Ν. 4249/2014 «Αναδιοργάνωση της Ελληνικής Αστυνομίας, του Πυροσβεστικού Σώματος και της Γενικής Γραμματείας Πολιτικής Προστασίας, αναβάθμιση Υπηρεσιών του Υπουργείου Δημόσιας Τάξης και Προστασίας του Πολίτη και ρύθμιση λοιπών θεμάτων αρμοδιότητας Υπουργείου Δημόσιας Τάξης και Προστασίας του Πολίτη και άλλες διατάξεις.» (ΦΕΚ 73/Α'/2014)
 12. Ο Ν. 4313/2014 «Ρυθμίσεις θεμάτων Μεταφορών, Τηλεπικοινωνιών και Δημοσίων Έργων και άλλες διατάξεις» (ΦΕΚ 261/Α'/2014)

13. Ο Ν. 4325/2015 «Εκδημοκρατισμός της Διοίκησης - Καταπολέμηση Γραφειοκρατίας και Ηλεκτρονική Διακυβέρνηση. Αποκατάσταση αδικιών και άλλες διατάξεις (ΦΕΚ 47/Α'/2015)
14. Ο Ν.4602/19(ΦΕΚ 45 Α/09-03-2019) : Έρευνα, εκμετάλλευση και διαχείριση του γεωθερμικού δυναμικού της Χώρας, σύσταση Ελληνικής Αρχής Γεωλογικών και Μεταλλευτικών Ερευνών, ιδιοκτησιακός διαχωρισμός δικτύων διανομής φυσικού αερίου και άλλες διατάξεις.
15. Το Π.Δ. 210/1992 (ΦΕΚ 99/Α'/1992) «Κωδικοποίηση διατάξεων Προεδρικών Διαταγμάτων του κανονισμού Εσωτερικής Υπηρεσίας του Πυροσβεστικού Σώματος».
16. Το Π.Δ. 4/18(ΦΕΚ 7 Α/22-01-2018 – Διορθ.Σφαλμ. Στο ΦΕΚ-158 Α/27-8-18): Οργανισμός Υπουργείου Πολιτισμού και Αθλητισμού.
17. Η Κ.Υ.Α. Η.Π.31822/1542/Ε103/20-07-2010 (ΦΕΚ 1108/Β'/2010) «Αξιολόγηση και διαχείριση των κινδύνων πλημμύρας, σε συμμόρφωση με τις διατάξεις της οδηγίας 2007/60/ ΕΚ «για την αξιολόγηση και τη διαχείριση των κινδύνων πλημμύρας», του Ευρωπαϊκού Κοινοβουλίου και του Συμβουλίου της 23ης Οκτωβρίου 2007».
18. Η Υ.Α. 3384/28-06-2006 (ΦΕΚ 776/Β'/2006) «Συμπλήρωση του Γενικού Σχεδίου Πολιτικής Προστασίας με τη συνθηματική λέξη “ΞΕΝΟΚΡΑΤΗΣ” με το Ειδικό Σχέδιο “Διαχείρισης Ανθρωπίνων Απωλειών”».
19. Το 9032/14-12-2016 έγγραφο της Γενικής Γραμματείας Πολιτικής Προστασίας
20. Ν.Δ. 444/1970 «Περί αρμοδιοτήτων Λιμενικού Σώματος και σχέσεων προς τας αρμοδιότητες των Σωμάτων Ασφαλείας» (ΦΕΚ 39/Α'/2014)
21. Τα 4927/5-7-2016 και 6044/25-8-2016 έγγραφα της Γενικής Γραμματείας Πολιτικής Προστασίας
22. Το Ν. 4602/2019 «Έρευνα, εκμετάλλευση και διαχείριση του γεωθερμικού δυναμικού της Χώρας, σύσταση Ελληνικής Αρχής Γεωλογικών και Μεταλλευτικών Ερευνών, ιδιοκτησιακός διαχωρισμός δικτύων διανομής φυσικού αερίου και άλλες διατάξεις.» (ΦΕΚ 45/Α'/2019)
23. Το Ν. 4633/2019 «Σύσταση Εθνικού Οργανισμού Δημόσιας Υγείας (ΕΟΔΥ), ρυθμίσεις για τα προϊόντα καπνού, άλλα ζητήματα του Υπουργείου Υγείας και λοιπές διατάξεις.» (ΦΕΚ 161/Α'/2019)
24. Την υπ. αρ, Δ1δ/ ΓΠ οικ.8565/16-11-2017 εγκύκλιο με θέμα «Λήψη μέτρων διασφάλισης της Δημόσιας Υγείας μετά από έντονα καιρικά και πλημμυρικά φαινόμενα.» (ΑΔΑ: Ψ3ΝΥ465ΦΥΟ-ΥΜ4).

25.

ΠΑΡΑΡΤΗΜΑ ΣΤ**ΠΑΡΑΡΤΗΜΑ ΣΤ - ΑΚΡΩΝΥΜΙΑ**

Το παρόν προσαρτάται στο ΕΙΔΙΚΟ ΣΧΕΔΙΟ ΑΝΤΙΜΕΤΩΠΙΣΗΣ ΕΚΤΑΚΤΩΝ ΑΝΑΓΚΩΝ ΚΑΙ ΑΜΕΣΗΣ/ΒΡΑΧΕΙΑΣ ΔΙΑΧΕΙΡΙΣΗΣ ΣΥΝΕΠΕΙΩΝ ΑΠΟ ΤΗΝ ΕΚΔΗΛΩΣΗ ΠΛΗΜΜΥΡΙΚΩΝ ΦΑΙΝΟΜΕΝΩΝ ΤΗΣ ΠΕΡΙΦΕΡΕΙΑΚΗΣ ΕΝΟΤΗΤΑΣ ΑΡΤΑΣ ΜΕ ΤΟ ΚΩΔΙΚΟ ΟΝΟΜΑ «ΔΑΡΔΑΝΟΣ 2» (1^η έκδοση) και αποτελεί αναπόσπαστο τμήμα του.

Ακρωνύμια

Α.Δ.ΜΗ.Ε Α.Ε Ανεξάρτητος Διαχειριστής Μεταφοράς Ηλεκτρικής Ενέργειας Α.Ε
ΑΠΣ/Ε.Σ.Κ.Ε.ΔΙ.Κ. Αρχηγείο Πυροσβεστικού Σώματος / Εθνικό Συντονιστικό Κέντρο Επιχειρήσεων και Διαχείρισης Κρίσεων
Ε.Α.Γ.Μ.Ε. Ελληνική Αρχή Γεωλογικών και Μεταλλευτικών Ερευνών
Γ.Γ.Π.Π. Γενική Γραμματεία Πολιτικής Προστασίας
Γ.Δ.Α.Ε.Φ.Κ - Δ.Α.Ε.Φ.Κ Γενική Διεύθυνση και Διευθύνσεις Αποκατάστασης Επιπτώσεων Φυσικών Καταστροφών
Γ.Ε.ΕΘ.Α/ΕΘ.Κ.ΕΠΙΧ Γενικό Επιτελείο Εθνικής Αμύνης/ Εθνικό Κέντρο Επιχειρήσεων
Γ.Ι. Γεωδυναμικό Ινστιτούτο
Δ.Ε.Δ.Δ.Η.Ε Α.Ε Διαχειριστής Ελληνικού Δικτύου Διανομής Ηλεκτρικής Ενέργειας Α.Ε
Δ.Ε.Σ.Φ.Α Α.Ε ΔΙΑΧΕΙΡΙΣΤΗΣ ΕΘΝΙΚΟΥ ΣΥΣΤΗΜΑΤΟΣ ΦΥΣΙΚΟΥ ΑΕΡΙΟΥ Α.Ε.
Δ.Ε.Υ.Α Δημοτική Επιχείρηση Ύδρευσης και Αποχέτευσης
Ε.Ε.Σ.Δ Ενιαίο Εθνικό Σεισμολογικό Δίκτυο
ΕΑΑ Εθνικό Αστεροσκοπείο Αθηνών
Ε.Κ.Α.Β Εθνικό Κέντρο Άμεση Βοήθειας
Ε.Κ.Α.Β/Ο.ΔΙ.Κ Εθνικό Κέντρο Άμεση Βοήθειας /Ομάδα Διαχείρισης Κρίσεων
Ε.Κ.ΑΒ/ Ε.Τ.Ι.Κ. Εθνικό Κέντρο Άμεση Βοήθειας/ Ειδικό Τμήμα Ιατρικής Καταστροφών
Ε.Κ.Κ.Α Εθνικό Κέντρο Κοινωνικής Αλληλεγγύης
Ε.Ο.Δ.Υ. Εθνικός Οργανισμός Δημόσιας Υγείας
ΕΛ.ΑΣ/Ε.Σ.Κ.Ε.ΔΙ.Κ. Ελληνική Αστυνομία/ Ενιαίο Συντονιστικό Κέντρο Επιχειρήσεων και Διαχείρισης Κρίσεων
Κ.Ε.Π.Π/Ε.Σ.ΚΕ Κέντρο Επιχειρήσεων Πολιτικής Προστασίας/ Εθνικό Συντονιστικό Κέντρο Επιχειρήσεων
Λ.Σ-ΕΛ.ΑΚΤ Λιμενικό Σώμα/Ελληνική Ακτοφυλακή
ΜΕΦ Μονάδα Εμπλεκόμενων Φορέων (ΜΕΦ Unit3 -COMPRES) του Ε.Σ.Κ.Ε.ΔΙ.Κ./ΑΠΣ
Ο.Σ.Ε Α.Ε Οργανισμός Σιδηροδρόμων Ελλάδος
Ο.Τ.Α Οργανισμός Τοπικής Αυτοδιοίκησης
Σ.Δ.Α.Α Σχέδιο Διαχείρισης Ανθρώπινων Απωλειών

Σ.ΟΠ.Π Συντονιστικό Όργανο Πολιτικής Προστασίας Περιφερειακών Ενοτήτων

Σ.Τ.Ο Συντονιστικό Τοπικό Όργανο των Δήμων.

ΥΠ.Ε.Ξ/ΜΔΚ Υπουργείο Εξωτερικών/ Μονάδα Διαχείρισης Κρίσεων

ΥΠΟ.ΜΕ.ΔΙ Υπουργείο Υποδομών Μεταφορών και Δικτύων

ΠΑΡΑΡΤΗΜΑ Ζ**ΠΑΡΑΡΤΗΜΑ Ζ - ΠΙΝΑΚΑΣ ΑΠΟΔΕΚΤΩΝ**

Το παρόν προσαρτάται στο ΕΙΔΙΚΟ ΣΧΕΔΙΟ ΑΝΤΙΜΕΤΩΠΙΣΗΣ ΕΚΤΑΚΤΩΝ ΑΝΑΓΚΩΝ ΚΑΙ ΑΜΕΣΗΣ/ΒΡΑΧΕΙΑΣ ΔΙΑΧΕΙΡΙΣΗΣ ΣΥΝΕΠΕΙΩΝ ΑΠΟ ΤΗΝ ΕΚΔΗΛΩΣΗ ΠΛΗΜΜΥΡΙΚΩΝ ΦΑΙΝΟΜΕΩΝ ΤΗΣ ΠΕΡΙΦΕΡΕΙΑΚΗΣ ΕΝΟΤΗΤΑΣ ΑΡΤΑΣ ΜΕ ΤΟ ΚΩΔΙΚΟ ΟΝΟΜΑ «ΔΑΡΔΑΝΟΣ 2» (1^η έκδοση) και αποτελεί αναπόσπαστο τμήμα του.

ΑΠΟΔΕΚΤΕΣ ΓΙΑ ΕΝΕΡΓΕΙΑ

- 1) Γραφείο κ. Περιφερειάρχη Ηπείρου
- 2) Γραφείο κ. Αντιπεριφερειάρχη Π.Ε. Άρτας
- 3) Γραφείο κ. Αντιπεριφερειάρχη Π.Ε. Ιωαννίνων
- 4) Γραφείο κ. Αντιπεριφερειάρχη Π.Ε. Θεσπρωτίας
- 5) Γραφείο κ. Αντιπεριφερειάρχη Π.Ε. Πρέβεζας
- 6) Τμήματα Πολιτικής Προστασίας Περιφερειακών Ενοτήτων (με την παράκληση για τη διαβίβαση του παρόντος στις αρμόδιες υπηρεσίες)
- 7) Διεύθυνση Τεχνικών Έργων Περιφέρειας Ηπείρου
- 8) Διεύθυνση Τεχνικών Έργων Π.Ε. Άρτας
- 9) Διεύθυνση Τεχνικών Έργων Περιφερειακών Ενοτήτων (Ιωαννίνων, Θεσπρωτίας, Πρέβεζας)
- 10) Διεύθυνση Περιβάλλοντος και Χωρικού Σχεδιασμού Περιφέρειας Ηπείρου
- 11) Διεύθυνση Αναπτυξιακού Προγραμματισμού Περιφέρειας Ηπείρου
- 12) Διεύθυνση Αγροτικής Οικονομίας Περιφέρειας Ηπείρου
- 13) Διεύθυνση Κτηνιατρικής Περιφέρειας Ηπείρου
- 14) Διεύθυνση Δημόσιας Υγείας Περιφέρειας Ηπείρου
- 15) Διεύθυνση Κοινωνικής Μέριμνας Περιφέρειας Ηπείρου

16) Αυτοτελές Γραφείο Τύπου και Δημοσίων Σχέσεων Περιφέρειας Ηπείρου

17) Διεύθυνση Οικονομικού Περιφέρειας Ηπείρου

ΑΠΟΔΕΚΤΕΣ ΓΙΑ ΕΝΗΜΕΡΩΣΗ

- 1) Υπουργείο Κλιματικής Κρίσης Και Πολιτικής Προστασίας
- 2) Γενική Γραμματεία Πολιτικής Προστασίας Γραφείο κ. Γενικού Γραμματέα
- 3) Διεύθυνση Σχεδιασμού & Αντιμετώπισης Εκτάκτων Αναγκών Μονάδας Εμπλεκομένων Φορέων (Unit3 - ΜΕΦ/ΕΣΚΕΔΙΚ)
- 4) Διοικητή Περιφέρειας Ηπείρου Πυροσβεστικών Υπηρεσιών
- 5) Γενική Αστυνομική Διεύθυνση Περιφέρειας Ηπείρου
- 6) Λιμεναρχείο Ηγουμενίτσας- Νέο λιμάνι
- 7) Λιμεναρχείο Πρέβεζας
- 8) Διοικητή ΚΕΝ Άρτας Στρατόπεδο «Τχη (ΠΒ) Κωνσταντίνου Βερσή»
- 9) ΕΚΑΒ Άρτας
- 10) 6η ΥΠΕ (με διαβίβαση στα Νοσοκομεία και Μονάδες Υγείας Π.Ε. Αρταίων)
- 11) ΔΕΔΔΗΕ Α.Ε. Άρτας
- 12) Πανεπιστήμιο Ιωαννίνων
- 13) Περιφερειακή Διεύθυνση Πρωτοβάθμιας & Δευτεροβάθμιας Εκπαίδευσης Ηπείρου
- 14) Ε.Φ.Α. Ιωαννίνων (με την παράκληση για τη διαβίβαση του παρόντος στις αρμόδιες υπηρεσίες σας των Περιφερειακών Ενοτήτων)
- 15) Υπηρεσία Νεωτέρων Μνημείων και Τεχνικών Έργων Ηπείρου